



SAC Hörnli
Züri Oberland

Sektion Hörnli
Schweizer Alpen-Club SAC
Club Alpin Suisse
Club Alpino Svizzero
Club Alpin Svizzer



Sektionsprogramm Januar - März 2024

Steh auf. Schalt ab.

Wir teilen deine Leidenschaft für verschneite Hänge. Freu dich auf eine grosse Auswahl an hochwertigen Produkten und auf einen kompetenten wie leidenschaftlichen Service. Wir leben Bergsport.

baechli-bergsport.ch



B'ACHLI
BERGSPORT

Filiale Volketswil Brunnenstrasse 1, 8604 Volketswil



Vorstand

Präsident	Rolf Meili Hinwilerstrasse 44 8626 Ottikon	079 396 30 32 r.meili@ggaweb.ch
Vizepräsident	Walter Diefenbacher Wermatswilerstrasse 5 8610 Uster	079 203 76 43 walter.diefenbacher@bluewin.ch
Aktuarin	Kathrin Schwarz Hauflandweg 7 8605 Gutenswil	079 509 25 39 schwarz.kathrin@gmx.net
Mitgliederdienst	Yvonne Uttinger Am Binzikerbach 11 8627 Grüningen	044 935 20 01 yvonne.uttinger@bluemail.ch
Finanzen/Werbung	Beat Senn Gizbuelweg 1 8335 Hittnau	079 623 00 48 br.senn@bluewin.ch
Tourenchef Sommer	Corinne Aeschbacher Druesbergstrasse 3 8610 Uster	044 940 86 75 corinne.aeschbacher@hispeed.ch
Tourenchef Winter	André Meyer Wabergstrasse 3 8345 Adetswil	076 280 09 73 andre@skistylor.ch

Publikation

Website www.sac-hoernli.ch	Kathrin Senn Im Rigiblick 27 8623 Wetzikon	078 821 08 99 sennkathrin@gmail.com
	Kathrin Schwarz Hauflandweg 7 8605 Gutenswil	079 509 25 39 schwarz.kathrin@gmx.net
Druck	Druckerei Sieber AG Kemptnerstrasse 9 8340 Hinwil	info@druckerei-sieber.ch
Redaktion	Rita Frehner Pfaffbergstrasse 11 8330 Pfäffikon	079 681 63 74 rita@ritafrehner.ch

Titelbild: Photo Bernie Senn

Info des Präsidenten



Liebe Mitglieder

Nun hat unsere Sektion Hörnli die Festivitäten zum 25-jährigen Bestehen bravourös gemeistert. Allen die organisiert und teilgenommen haben einen ganz herzlichen Dank, die nächsten 25 Jahre warten...

Neue SAC-Wanderskala

Der Schweizer Alpen-Club (SAC) hat die SAC-Wanderskala überarbeitet und neugestaltet. Damit trägt der SAC dazu bei, Unfälle beim Berg- und Alpinwandern zu reduzieren.

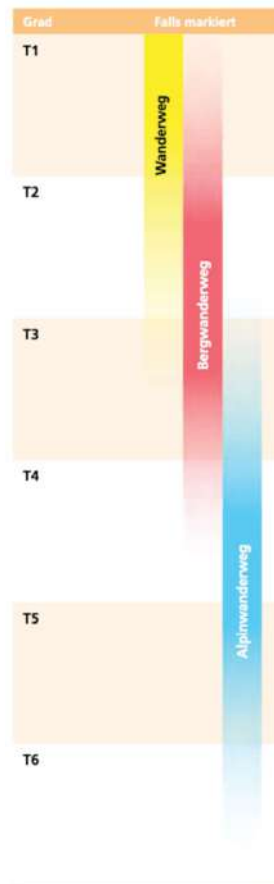
Der Schweizer Alpen-Club (SAC) hat die SAC-Wanderskala, auch bekannt als SAC-Berg- und Alpinwanderskala, überarbeitet und neugestaltet, um die Sicherheit beim Berg- und Alpinwandern weiter zu verbessern. Um dieses Ziel zu erreichen, sind die Bewertungskriterien angepasst worden. Grafische Elemente und einfachere Formulierungen sollen die Lesbarkeit und Verständlichkeit verbessern. Die Planung einer Bergwanderung ist von zentraler Bedeutung, um das Risiko von Unfällen zu reduzieren. Wandern ist sehr beliebt und wird immer populärer. Laut einer Studie des BFU verlieren jedes Jahr rund 50 Menschen in der Schweiz bei Wander- oder Bergwanderunfällen ihr Leben. Viele dieser Tragödien könnten mit einer gründlichen Vorbereitung vermieden werden. Hier kommt die SAC-Wanderskala ins Spiel.

Warum und was wurde geändert?

Die SAC-Wanderskala wurde ursprünglich im Jahr 2002 eingeführt und teilt die Bergwanderungen in sechs verschiedene Schwierigkeitsgrade ein, von T1 (leichteste Stufe) bis T6, wobei «T» für «Trekking» steht. Um die Skala verständlicher und lesbarer zu machen und um eine bessere Abbildung der Realität im Gelände zu erreichen, wurde sie nun einer Überarbeitung unterzogen. Dabei wurden keine inhaltlichen Änderungen vorgenommen, die rechtlich relevant wären.

Die wesentlichen Anpassungen der überarbeiteten SAC-Wanderskala beinhalten:

neue SAC-Wanderskala



- Die Formulierungen wurden angepasst, um die Verständlichkeit und Lesbarkeit zu erhöhen.
- Die Wanderweg-Kategorien (gelb, rot, blau) sind nicht mehr scharf abgegrenzt einzelnen T-Graden zugeordnet, sondern fließen ineinander über, was die Realität im Gelände besser abbildet. Um dies zu betonen, ist dieser Bereich neu grafisch und farblich hervorgehoben.
- Die Kurzbeschreibungen zu den T-Graden (Wandern, Bergwandern, anspruchsvolles Bergwandern, etc.) wurden entfernt, da solche zusätzlichen Begriffe auch in anderen SAC-Schwierigkeitsskalen nicht existieren.
- Die Angaben zur erforderlichen Ausrüstung wurden entfernt.
- Die bisherigen Beispieltouren wurden durch neue, zeitgemässe Beispiele ersetzt.

Die Risikoaktivitäten-Verordnung (RiskV) des Bundesamtes für Sport BASPO verweist auf die Wanderskala. Es ist wichtig zu beachten, dass die SAC-Wanderskala somit als Rechtsgrundlage dient, insbesondere bei Untersuchungen und Expertisen zu Bergunfällen. Da eine Revision der RiskV voraussichtlich erst zwischen 2024 und 2025 erfolgen wird, sind bis dahin sowohl die alte als auch die überarbeitete Wanderskala auf der [SAC-Webseite](#) verfügbar. Die PDF-Dokumente dazu sind datiert, um klar anzuzeigen, welche die alte und welche die überarbeitete Skala ist. Die bisherige SAC-Wanderskala behält bis zur Einführung der überarbeiteten RiskV weiterhin ihre Gültigkeit.

Einen schneereichen Winter mit vielfältigen, erfolgreichen und unfallfreien Touren wünscht euch mit bergsportlichen Grüßen


Rolf Meili

Hinweis: Die neue SAC-Wanderskala ist auf unserer Website unter News abrufbar.





Herzlich willkommen!



Ich begrüße unsere Neumitglieder und wünsche allen wunderbare Touren.

Yvonne Uttinger

Name	Vorname	Ort	Name	Vorname	Ort
Billings	Millie	Edithvale	Muth	Joshua	Hombrechtikon
Brunschweiler	Remo	Ottikon	Muth	Dominik	Hombrechtikon
Liechti	Pascale	Winkel	Schäuble	Dominik	Schopfheim
McCoy	Owen	Stäfa	Schmitt	Gianna	Zürich
McCoy	Scott	Stäfa	Smith	Kurtis	Edithvale
McCoy	Wesley	Stäfa	Steiner	Christina	Ottikon
Minczeski	Justine	Stäfa	Steiner	Lion	Ottikon



T: +41 44 755 44 33 www.kletterzentrum.com

KLETTERZENTRUM GASWERK GREIFENSEE



Einladung zur 26. Generalversammlung

Freitag, 8. März 2024, 18.30 Uhr

Restaurant IWAZ, Neugrundstrasse 4, Wetzikon (Infos unter www.iwaz.ch)

Wir treffen uns ab 17:30 Uhr, Apéro offeriert durch die Sektion

Versammlungsbeginn: 18:30 Uhr

Traktanden

1. Abnahme des GV Protokolls und der Abstimmungs-Resultate der GV vom 10. März 2023 (siehe unter https://www.sac-hoernli.ch/pdf/gv_2023.pdf auf unserer Website)
2. Jahresbericht des Präsidenten
3. Tourenwesen 2023/2024
4. Jahresrechnung und Budget
5. Wahlen:
 - a) Wahl eines neuen Vorstandsmitgliedes für den Mitgliederdienst
 - b) Wahl des restlichen Vorstandes in globo
 - c) Wahl des Präsidenten
 - d) Wahl zweier neuen Revisoren: Hans Freiburghaus und Ueli Hofstetter
6. Mitgliederdienst
7. Verschiedenes, Anträge

Anträge von Mitgliedern sind spätestens 60 Tage vor der GV schriftlich und begründet an den Vorstand zu richten.

Anschliessend an den geschäftlichen Teil lassen wir uns kulinarisch verwöhnen und geniessen das gemütliche Beisammensein.

Wegen des Essens ist eine schriftliche Anmeldung dringend notwendig.

Anmeldung bis spätestens Donnerstag, 29. Februar 2024 per Website

Bitte gewünschte Vorspeise, Hauptgang und Dessert-Nr. bei der Anmeldung mitteilen.

Menüauswahl:

Vorspeise:	Gemischter Salat	Fr. 9.00
	Zitronenschaumsuppe mit frischen Kräutern	Fr. 9.00
Hauptgang:	Pouletbrust CH mit Marsalasaucе, Pappardelle, Marktgemüse	Fr. 31.00
	Gemüse-Lasagne, Marktgemüse, gebackene Champignon	Fr. 27.00
Dessert:	Nr. 1 Caramelköpflі mit Schlagrahm	Fr. 9.50
	Nr. 2 Passionsfrucht-Mango-Mousse	Fr. 9.50
	Nr. 3 Sorbet Variation	Fr. 10.50

Erklärungen zu Kurzzeichen und Piktogrammen



Konditionelle Anforderungen

A	wenig anstrengend	3–5 h Totalzeit; bis ca. 800 HM Aufstieg
B	ziemlich anstrengend	4–7 h Totalzeit; ca. 800–1300 HM Aufstieg
C	anstrengend	6–10 h Totalzeit; ca. 1300–1600 HM Aufstieg
D	sehr anstrengend	länger als 10 h Totalzeit; Aufstieg mehr als 1600 HM

Piktogramme und Schwierigkeitsscala



Wandern W (T1–T6)



Skitour S (L–EX)



Hochtour H (L–ES)



Schneeschuhtour SS (WT1–WT6)



Klettern K (3a–9c)



Anlass A



Klettersteig KS (K1–K6)



Kurs KK (KSI–KSV)



Biken B (S0–S5)



Genuss-Wandern



Genuss-Skitour



Genuss-Schneeschuhtour

www.talschreinerei.ch

Steinen – Stockwies
8499 Sternenberg

Natel 079 326 28 38
Telefon 052 386 19 03

Wir bringen Holz in Form!



Jeden ersten Samstag im Monat ist unser Küchenstudio
in Saland von 10⁰⁰ bis 13⁰⁰ Uhr (oder nach Vereinbarung) geöffnet!

Küchenstudio ■ Hiltnerstr. 3 ■ 8493 Saland

Holzbau ■ Innenausbau ■ Küchen ■ Möbel ■ Parkett

LEUTENEGGER

Installations AG

Sanitär / Heizung / Spenglerei



Wir halten Sie immer warm
und installieren Ihnen ein zeit-
gemäßes Heizsystem.

- Heizungen aller Art für Neubauten und Sanierungen: Wärmepumpenanlagen, Erdsondenbohrungen oder Sonnenkollektoren
- Umfassende Beratung auf der Basis einer eigens für Sie erstellten Energiebilanz
- Pikettendienst bei Notfällen

Wir freuen uns auf Ihren Anruf.

Leutenegger Installations AG ■ Industriestrasse 39 ■ 8625 Gossau ■ 044 936 65 65 ■ www.leutenegger-insta.ch



Touren und Veranstaltungen der Sektion



Donnerstag, 4. Januar 2024

Anlass

max. Teilnehmer 15

Hörnlibummel Schwendi Bauma

Yvonne Uttinger



Wir treffen uns um 19.00 h zu einem gemütlichen Abend im Restaurant Schwendi in Bauma. Das Jahr ist noch sehr jung und wir können auf das neue Jahr anstossen.

Anmeldung: Telefonisch, Internet bis 02. Januar 2024




Samstag, 6. Januar 2024

Schneeschuhtour WT2, B

max. Teilnehmer 8

Blässchopf 1459 m

Walter Diefenbacher



Fahrt mit dem ÖV via Rapperswil SG - Wattwil nach Stein SG.
Abfahrt in Uster um 07:39 h
Richtung Rapperswil SG.
Mit den Schneeschuhen von Stein SG via Achenriet - Windpläss auf den Blässchopf.
Abstieg: Analog Aufstiegsroute
Rückfahrt: Stein SG - Wattwil - Uster

Distanz: 9 km / 745 Hm auf / 745 Hm ab / Zeit: 5 Stunden

Karten/Führer: Wanderkarten: 227T (Appenzell) / 237T (Walenstadt)

Ausrüstung: Schneeschuhe für alpines Gelände, Stöcke, LVS-Gerät, Lawinenschaufel und Sonde

Unterkunft/Verpflegung: Verpflegung aus dem Rucksack

Kosten: Fr. 35; ÖV-Billette (Halbtax) und TL-Spesen

Anmeldung: Telefonisch, schriftlich, Internet bis 04. Januar 2024

Auskunft: Telefonische Auskunft am 05.01.24 zwischen 18:00 - 19:00 beim TL



Samstag, 13. Januar 2024 bis Sonntag, 14. Januar 2024
Kurs

max. Teilnehmer 12

Lawinenkurs

André Meyer

Möchtest du mehr über Lawinen erfahren oder einfach dein Wissen auffrischen, so ist unser Lawinenkurs mit Bergführer Benedikt Arnold im Furkagebiet genau das Richtige. Während zwei Tagen beschäftigen wir uns im Schnee mit dem Thema Lawinen und können so das Erlernte auch gleich anwenden. Neben Lawinenkunde, Tourenplanung und den neusten Methoden steht auch das Üben mit LVS, Sonde und Schaufel im Vordergrund. Damit wir in kleinen Gruppen (bis 6 Personen) arbeiten können, unterstützen uns diverse Tourenleiter:innen am Kurs. Der Kurs richtet sich an Skitouren- und Schneeschuhgänger:innen.

Übernachtung im Touristenlager mit Halbpension im Hotel Tiefenbach am Furkapass. Bettwäsche, Handtücher und Finken stehen zur Verfügung.

Gib bei der Anmeldung an, ob du mit Ski oder Schneeschuhen kommst und spezielle Essenswünsche hast (Vegi, Allergien).

Ausrüstung: Komplette Skitouren- oder Schneeschuhausrüstung gemäss Ausrüstungslisten auf unserer Website (<https://www.sac-hoernli.ch/programm/toureninfo.php#Ausruestung>). Gesamte Ausrüstung muss im Tagesrucksack Platz haben (Unterkunft nur zu Fuss erreichbar).

Unterkunft/Verpflegung: Hotel Tiefenbach am Furkapass (Halbpension)

Kosten: Fr. 170; für Übernachtung, Auto- und TL-Spesen.

Anmeldung: Internet bis 10. Dezember 2023

Auskunft: Infos per Mail



Freitag, 19. Januar 2024
Schneeschuhtour WT2, A

max. Teilnehmer 8

Auf Schneeschuhen zum Znacht - Tanzboden (1443 müM) Claudia Egg



Treffpunkt 16:15 Uhr Parkplatz STS Hinwil. Fahrt mit PW über Gommiswald, Rieden nach Parkplatz Müslenen. Von dort mit den Schneeschuhen gemütlich auf den Tanzboden. Mit etwas Glück können wir beim Laufen den Sternenhimmel und den Blick auf den Zürichsee mit all den Lichtern bestaunen. Oben auf dem Tanzboden geniessen wir in der warmen Stube ein feines Käsefondue oder etwas anderes von der

Karte. Später zieht es uns gestärkt und gut gelaunt wieder in die frische Winternacht und wir laufen zurück zum Auto. Rückfahrt nach Hinwil zum STS-Parkplatz. Distanz 5,2 km / Auf- und Abstieg je 470 hm / Laufzeit Total ca. 2h 50 Bitte bei der Anmeldung vermerken, wenn du Käsefondue möchtest (muss ich vorbestellen).

Karten/Führer: SchweizMobil

Ausrüstung: Schneeschuhe, Stöcke, LVS, Sonde, Schaufel und Stirnlampe.

Unterkunft/Verpflegung: Bei Bedarf Getränk für den Aufstieg mitnehmen, Nachtessen in der Alpwirtschaft Tanzboden

Kosten: Autoanteil ab Hinwil je nach Besetzung Fr. 10.- bis 14.- / Nachtessen und Getränke bezahlt jeder selbst

Anmeldung: Internet bis 15. Januar 2024

Auskunft: Claudia Egg / Info zur Durchführung spätestens am Vortag per Mail



Sonntag, 21. Januar 2024
Anlass T1

max. Teilnehmer 12

Bachtel-Réunion

Hermann Weber

Treffpunkt: 09:00 h; PP Friedhof / Schulhaus Hinwil, ca.1 1/2 Std; + 230hm
Einladung zur Teilnahme an der 137. Bachtel-Réunion vom Sonntag, 21. Januar 2024
Bitte beachte das Datum. Wegen Umbau der Küche im Landgasthof Hasenstrick, müssen wir das Datum schieben.

Das Lokal auf dem Bachtel ist für einen Vortrag sehr ungeeignet, darum bleiben wir im Hasenstrick. Wir haben wieder ein sehr aktuelles und interessantes Thema:

Schweizer Gletscher in Zeiten des Klimawandels oder als Beobachter des Klimawandels. Für dieses Thema konnten wir Prof. Dr. Matthias Huss der ETH Zürich gewinnen.

Ich verspreche euch, es wird ein sehr spannender Vortrag, der auch jüngere Mitglieder ansprechen sollte. Der Vortrag findet in einem separaten Raum statt. Wegweiser beachten!



Programm:

10.30 Uhr	Saalöffnung (Eingang nördlich)
11.00 Uhr	Vortrag Prof. Dr. Huss, ETH Zürich
12.00 Uhr	Mittagessen
15.00 Uhr ca.	Schluss der Veranstaltung

Menu 1: Fr. 44.50

Menüsalat
Rinds-Hackbraten an einer Rosmarin-
Jus, Kartoffelstock, Gemüse
Süssmostcreme mit Zimt

Menu 2: Fr. 44.50

Menüsalat
Winterlicher Gemüseteller (reichlich)
Süssmostcreme mit Zimt

Mit der Anmeldung bitte Menue 1 oder 2 wählen.
Für den Anlass gelten die zu diesem Zeitpunkt gültigen Corona-Vorschriften.

Unterkunft/Verpflegung: Landgasthof Hasenstrick

Kosten: Fr. 45.-

Anmeldung: Telefonisch, Internet bis 08. Januar 2024

Auskunft: TL Weber Hermann 079 380 22 85



Sonntag, 21. Januar 2024
Schneeschuhtour WT3, C

max. Teilnehmer 8

Vom Stelserberg aufs Chrüz 2195 m

Walter Diefenbacher



Fahrt mit dem ÖV via Pfäffikon SZ - Landquart - Schiers nach Stels, Mottis.

Abfahrt in Uster um 07:09 h Richtung Pfäffikon SZ.

Mit den Schneeschuhen von Mottis (1484 m) gemütlich Richtung Stelsersee aufsteigen. Umrundung des Hügels oberhalb des Sees nach links, um dann auf einem auslaufenden Rücken den Sattel zu erreichen. Anschliessend geht's via Gafäll aufs Chrüz (2195 m).

Abstieg: Chlei Chrüz - Alp Valpun - Soppa - St. Antönien.

Rückfahrt: St. Antönien - Küblis - Landquart - Pfäffikon (SZ)

Distanz: 10 km / 800 Hm auf / 830 Hm ab / Zeit: 5 Stunden

Karten/Führer: Wanderkarte: 248T (Prättigau)



sport trend shop

MAMMUT SNOW SAFETY SESSION

**Mittwoch, 10. Januar 2024
um 19 Uhr im STS**

**Lerne am kostenlosen Workshop von
qualifizierten Bergführerinnen / Bergführern
die Grundlagen der Lawinenkunde.**



Fotocredits: Mammut | Carlos Blanchard

Ausrüstung: Schneeschuhe für alpines Gelände, Stöcke, LVS-Gerät, Lawinenschaufel und Sonde

Unterkunft/Verpflegung: Verpflegung aus dem Rucksack

Kosten: Fr. 50; ÖV-Billette (Halbtax) und TL-Spesen

Anmeldung: Telefonisch, schriftlich, Internet bis 19. Januar 2024

Auskunft: Telefonische Auskunft am 20.01.24 zwischen 18:00 - 19:00 beim TL



Mittwoch, 24. Januar 2024
Skitour WS+, B

max. Teilnehmer 7

Skitour nach Verhältnissen

Klaus Portmann



Wir treffen uns um 07.00 Uhr auf dem Gemeindeparkplatz in Hinwil. Die Tour führt uns, je nach Verhältnissen, in eine nahegelegene Region. Der Aufstieg wird um 800 - 1000 Hm betragen und der Schwierigkeitsgrad im Bereich WS+ sein. Wenn immer möglich, werden wir den Aufstieg mit Bahnen verkürzen und damit den Genuss der (Pulverschnee)-Abfahrt verlängern. Wo die Tour genau hinführt, werde ich am Montag per Mail bekanntgeben.

Ausrüstung: Mitzunehmen ist die kompl. Skitourenausrüstung

Unterkunft/Verpflegung: Lunch aus dem Rucksack

Kosten: Fahrkosten und TL-Spesen

Anmeldung: Internet bis 21. Januar 2024

Auskunft: Am Vorabend ab 19:00 Uhr, Tel 079 215 01 77



Sonntag, 28. Januar 2024
Schneeschuhtour WT2, B

max. Teilnehmer 8

Hochalp 1529 m

Rolf Meili

Treffpunkt 07:30 Uhr Gemeindehaus-Parkplatz Hinwil. Fahrt mit PW über Ricken, Wattwil nach Hemberg, Schwandsbrugg. Dann mit Schneeschuhen in abwechslungsreichem Gelände über Barenegg zur Hochalp. Mittagessen. Wenn wir Glück haben, ist das Gasthaus offen. Der Abstieg erfolgt grösstenteils auf der Aufstiegsspur zurück zum Parkplatz. Großartige, längere, aber lohnende Tour in voralpinem Gelände. Den Säntis immer in Reichweite...

Ca. 5 Std., 840 Hm, 15 km

Sollte die Anmeldefrist schon abgelaufen sein bitte sich direkt beim Tourenleiter melden!

Karten/Führer: LK 1114 Nesslau 1:25 000

Ausrüstung: Pflicht sind Schneeschuhe mit guten Harscheisen (z.B. MSR), komplette Schneeschuhtourenausrüstung inkl. Stöcken, LVS, Sonde und Schaufel.

Unterkunft/Verpflegung: Verpflegung aus dem Rucksack, genügend Getränke mitnehmen. Wenn offen Einkehr im Berggasthaus.

Kosten: Fr. 25; Autoanteil ab Hinwil je nach Besetzung, inkl. TL-Spesen. Bitte bei mir melden wer mit seinem wintertauglichen (evtl. 4 x 4) Fahrzeug fahren könnte.

Anmeldung: Internet bis 24. Januar 2024

Auskunft: Info erfolgt rechtzeitig per Mail (r.meili@ggaweb.ch) oder Telefon



Sonntag, 28. Januar 2024
Skitour WS, B

max. Teilnehmer 6

Skitour nach Verhältnissen

Bernie Senn



Du träumst von stiebendem Pulverschnee? Von einem aussichtsreichen Gipfel? Von leichten Schwüngen in endlosen Hängen? Ich auch! Deshalb werde ich das Tourenziel erst kurzfristig festlegen, so, dass hoffentlich möglichst viele der oben genannten Träume wahr werden. Abfahrtsorientierte Skitour mit ca. 1000-1300 Hm

Unterkunft/Verpflegung: Aus dem Rucksack

Kosten: Fahrkosten und TL-Spesen je nach Distanz

Anmeldung: Internet bis 21. Januar 2024

Auskunft: Am Vorabend von 19:00-19:30 Uhr telefonisch beim Tourenleiter.



Donnerstag, 1. Februar 2024

Anlass

max. Teilnehmer 12

Hörnlibummel Grüningen

Yvonne Uttinger



18.00 h beim Badi Parkplatz Grüningen. Wir machen ein kurzes einfaches Wandern um den Schlüssberg. Anschliessend gehen wir in die Pizzeria Bahnhofli da Fabio. Für nicht Wandernde 19.00 h Pizzeria. Bitte bei der Anmeldung angeben, wenn man direkt ins Restaurant kommt.

Anmeldung: Telefonisch oder via Internet bis 30. Januar 2024



Samstag, 3. Februar 2024

Skitour ZS+, B

max. Teilnehmer 5

Helgenhorn 2834 m

Klaus Portmann



Wir starten die Tour um 06.00 Uhr auf dem Gemeindeparkplatz Hinwil und fahren mit dem PW nach All'Acqua TI (1613 m). Der Aufstieg führt über San Giacomo zum Passo San Giacomo und von dort über den aussichtsreichen Gratrücken zum «zweisprachigen» Gipfel (WS+). Wenn es die Verhältnisse zulassen, werden wir die Abfahrt durch das Valle Rossa (ZS+) zur Nufenen Strasse nehmen.

Karten/Führer: Val Bedretto Blatt 1251, 1:25 000

Ausrüstung: Mitzunehmen ist die kompl. Skitourenausrüstung

Unterkunft/Verpflegung: Lunch aus dem Rucksack
Kosten: Fr. 60; Fahrkosten und TL-Spesen
Anmeldung: Internet bis 31. Januar 2024
Auskunft: Am Vorabend ab 19:00 Uhr, Tel 079 215 01 77



Samstag, 3. Februar 2024
Schneeschuhtour WT3, C

max. Teilnehmer 8

Chli Aubrig 1642 m

Walter Diefenbacher



Fahrt mit dem ÖV via Pfäffikon SZ - Siebnen-Wangen nach Vorderthal, Post.
Abfahrt in Uster um 07:39 h Richtung Pfäffikon SZ.
Mit den Schneeschuhen von Vorderthal via Ahoreli - Ober Alten - auf den Chli Aubrig.
Abstieg: Chli Aubrig - Chrummflüeli - Im Grund - Euthal
Rückfahrt von Euthal (Schulhaus) nach Hause.
Distanz: 12.3 km / 950 Hm auf / 800 Hm ab / Zeit: 6 Stunden
Karten/Führer: Wanderkarte 236T (Lachen)
Unterkunft/Verpflegung: Verpflegung aus dem Rucksack
Kosten: Fr. 30; ÖV-Billette (Halbtax) und TL-Spesen
Anmeldung: Telefonisch, schriftlich, Internet bis 01. Februar 2024
Auskunft: Telefonische Auskunft am 02.02.24 zwischen 18:00 - 19:00 beim TL

New Kia Niro

Hybrid, Plug-in Hybrid oder EV



Movement that inspires



Lassen Sie sich mit der neuen Generation
des Kia Niro „elektrisieren“!

Garage Glättli

HITTAU

Isikerstrasse 2
8335 Hittnau
043 288 60 30
www.garage-glaettli.ch



Mittwoch, 7. Februar 2024
Genuss-Wandern T1, A

max. Teilnehmer 8

Winterwanderung Seebenalp

Yvonne Uttinger



Mit ÖV 8.15h ab Wetzikon oder mit dem Auto an einem vereinbarten Ort. Ankunft in Tannenboden ca. 10.00h. Die Winterwanderung auf die Seebenalp bietet fantastische Ausblicke auf die Churfürsten und den Walensee. Nach ca. 1 1/2 Stunden haben wir unser Ziel erreicht und stärken uns im Bergrestaurant Seebenalp. Auf dem gleichen Weg geht es wieder zurück.
4km 340Hm ein Weg.

Karten/Führer: SchweizMobil Tour 171

Ausrüstung: Schneefeste Schuhe und Stöcke zum Vorteil.

Kosten: Fr. 30; Autoanteil oder ÖV

Anmeldung: Telefonisch, Internet bis 04. Februar 2024

Auskunft: bei der Tourenleiterin spätestens am Vorabend.



Samstag, 10. Februar 2024
Skitour ZS-, B

max. Teilnehmer 7

Skitur i puddersnø...

Daniela Hasler

...heißt auf Norwegisch «Skitour im Pulverschnee». Und genau den suchen wir im Sarganserland oder im nahegelegenen Bündnerland. Je nach Verhältnissen ist die Tour eher im WS-Bereich. Du brauchst Kondition bis max. 1200 Hm.

Ich freue mich auf einen Tag mit jauchzenden Herzen und lachenden Gesichtern, weil das «Skitüürele» einfach Freude macht.

Treffpunkt ca. 8 Uhr PP Jumbo, Mels.



Karten/Führer: Verpflegung aus dem Rucksack

Ausrüstung: Komplette Skitourenausrüstung inkl. LVS, Schaufel und Sonde

Kosten: Fr. 40; + 5.- TL-Spesen plus Autoanteil

Anmeldung: Internet bis 03. Februar 2024

Auskunft: 079 506 73 44



Samstag, 10. Februar 2024

Schneeschuhtour WT3, B

Rosenhöchi 1507m

Claudia Egg



Treffpunkt 07:45 Uhr Parkplatz STS Hinwil. Fahrt mit PW nach Euthal. Von dort mit den Schneeschuhen auf die Rosenhöchi, weiter nach Nüssen, Wildeggen und zurück nach Euthal. Wir durchlaufen Wälder und offenes Gelände. Bei gutem Wetter

werden wir mit schöner Aussicht belohnt und vielleicht entdecken wir noch ein paar Tritts Spuren von Wildtieren.

Distanz 12,8 km / Auf- und Abstieg je 870 hm / Laufzeit Total ca. 5h 45

Karten/Führer: SchweizMobil

Ausrüstung: Schneeschuhe, Stöcke, LVS, Sonde, Schaufel

Unterkunft/Verpflegung: Aus dem Rucksack

Kosten: Autoanteil ab Hinwil je nach Besetzung Fr. 13.- bis Fr. 20.- + TL Spesen

Anmeldung: Internet bis 07. Februar 2024

Auskunft: Claudia Egg / Info zur Durchführung spätestens am Vortag per Mail



Sonntag, 18. Februar 2024

Skitour WS, B

max. Teilnehmer 5

Fanenstock

Mark Schuppli



Anreise mit dem ÖV und/oder Auto nach Elm Station (957müM). Aufstieg zuerst mehr oder weniger entlang der Alpstrasse nach Mittelstaffel und dann über die offenen Hänge zum Fanenstock (2236müM).

Sollten die Verhältnisse schlecht sein, werde ich die Tour kurzfristig anpassen.

Karten/Führer: Landeskarte 1:25 000, 1174 Elm

Ausrüstung: Skitourenausrüstung

Unterkunft/Verpflegung: Verpflegung aus dem Rucksack

Kosten: Fr. 40; Billette selbst lösen + TL Spesen

Anmeldung: Internet bis 15. Februar 2024

Auskunft: Information am Vortag per Mail



Sonntag, 18. Februar 2024

Schneeschuhtour WT3, C

max. Teilnehmer 8

Kronberg 1663 m

Walter Diefenbacher



Fahrt mit dem ÖV via Rapperswil SG - Herisau nach Jakobsbad.

Abfahrt in Uster um 07:39 h Richtung Rapperswil SG.

Mit den Schneeschuhen von Jakobsbad via Lauftegg - Dürrenspitzli - Nusshalde auf den Kronberg.

Den Abstieg machen wir bequem mit der Sesselbahn.

Rückfahrt von Jakobsbad nach Hause.

Distanz: 9 km / 980 Hm auf / 200 Hm ab / Zeit: 5 Stunden

Karten/Führer: Wanderkarte 227T (Appenzell)

Unterkunft/Verpflegung: Verpflegung aus dem Rucksack

Kosten: Fr. 50; ÖV-Billette (Halbtax), Seilbahn (Halbtax) und TL-Spesen

Anmeldung: Telefonisch, schriftlich, Internet bis 16. Februar 2024

Auskunft: Telefonische Auskunft am 17.02.24 zwischen 18:00 - 19:00 beim TL



Samstag, 24. Februar 2024

Schneeschuhtour WT4, C

max. Teilnehmer 8

Zwinglipass - Chreialpfirst 2126 m

Rolf Meili

Treffpunkt 07:00 Uhr Parkplatz STS in Hinwil. Fahrt mit PW nach Wildhaus PP bei SB Gamplüt. Mit der SB hoch nach Gamplüt. Mit Schneeschuhen anfänglich zur Teselalp.

Anschliessend eine Steilstufe hoch, dann eher einfach weiter zur Zwinglipasshütte.

Bei gutem Wetter gönnen wir uns eine ausgiebige Mittagspause.

Nachher laufen wir über den Chreialpfirst weiter bis zum Mutschensattel. Der



Abstieg erfolgt durchs Gruebetäli zurück zur Teselalp. Bei guten Verhältnissen steigen wir ab durchs Flüeretobel zur SB-Talstation.

Die Tour verlangt eine sichere Lawinensituation. Schöne, jedoch längere Tour in alpinem Gelände.

Ca. 6,5 Std., 810 Hm, 12 km

Sollte die Anmeldefrist schon abgelaufen sein bitte sich direkt beim Tourenleiter melden!

Karten/Führer: LK 1115 Säntis 1:25 000

Ausrüstung: Pflicht sind: Schneeschuhe mit guten Harscheisen (z.B. MSR, Tubbs), komplette Schneeschuhtourenausrüstung inkl. Stöcken, LVS, Sonde und Schaufel.

Unterkunft/Verpflegung: Verpflegung aus dem Rucksack, genügend Getränke mitnehmen.

Kosten: Fr. 20; Autoanteil ab Hinwil je nach Besetzung, Seilbähnli und TL-Spesen extra

Anmeldung: Internet bis 20. Februar 2024

Auskunft: Info erfolgt rechtzeitig per Mail (r.meili@ggaweb.ch) oder Telefon



Samstag, 24. Februar 2024 bis Sonntag, 25. Februar 2024

Skitour ZS-, B

max. Teilnehmer 6

Skitourenwochenende Alp Glivers

Dominik Hasler



Wir reisen ins Bündner Oberland nach Sogn Benedetg. In etwa zwei Stunden (600 Hm) steigen wir hoch zur Alp Glivers, wo wir nicht benötigtes Material deponieren können. Je nach Verhältnissen und Kondition führt der erste Tag auf den Piz Avat (2910m). Nach einer hoffentlich schönen Abfahrt lassen wir uns auf

der Alp Glivers kulinarisch verwöhnen. Am Sonntag ist der Piz Posta Biala 3074m unser Tourenziel. Die letzten Meter müssen wir zu Fuss zurücklegen. Nachdem wir das Panorama genossen haben, geniessen wir die lange Südfahrt.

Karten/Führer: siehe map.geo.admin.ch

Ausrüstung: komplette Skitourenausrüstung inkl. LVS, Schaufel, Sonde, evtl. Pickel

Unterkunft/Verpflegung: Alp Glivers / Halbpension

Kosten: Fr. 85; plus Reise- und Tourenleiterspesen

Anmeldung: Internet bis 14. Februar 2024

Auskunft: per Mail oder Telefon



Samstag, 24. Februar 2024 bis Sonntag, 25. Februar 2024

Schneeschuhtour WT3, B

max. Teilnehmer 5

Schneeschuhtour Alp Glivers, Sumvitch

Corinne Aeschbacher



Samstag: 07.15 Uhr ab Wetzikon BH, Sumvitch-Cumpadials an 10.01

Aufstieg 900m zur Alp Glivers 1919m, zirka 3.5h, Zusatzaufstieg fakultativ zum Aussichtspunkt oberhalb Hütte, plus 200m Auf- und Abstieg, gute Stunde.

In der Hütte treffen wir dann die Skitourengruppe mit Dominik Hasler und werden gemeinsam den Abend verbringen.

So: Aufstieg zum Aussichtspunkt 2463m und Abstieg über die Alp Crap Ner Sut wieder nach Sumvitg. + 540m - 1400m, zirka 5h. Je nach Lawinen- und Schneeverhältnissen allenfalls Abstieg wieder via Alp Glivers. Wir werden uns in einer wunderbaren, einsamen Landschaft bewegen.

Heimreise ab Sumvitg-Cumpadials entweder 15.52 oder 16.52, Ankunft Wetzikon 18.44 oder 19.44 h

Kurzfristige Abmeldungen können Kosten zur Folge haben.

Karten/Führer: 1213 Trun

Ausrüstung: Komplette SS-Ausrüstung mit LVS, Sonde, Schaufel, Stöcke
Seidenschlafsack, Necessaire, Lunch und genügend Getränke für Samstag und Sonntag

Unterkunft/Verpflegung: Alp Glivers: <https://alp-glivers.ch/>

Kosten: 132.- (HP 85.- und TL-Spesen ca. 32.-) plus Bahnbillette bis und ab Sumvitg-Cumpadials (selbst lösen)

Anmeldung: Internet bis 16. Februar 2024

Auskunft: Corinne Aeschbacher



Sonntag, 25. Februar 2024 bis Freitag, 1. März 2024

Skitour ZS, B

max. Teilnehmer 7

Bündner Haute-Route mit Bergführer

Klaus Portmann



Vom Julierpass bis ins Unterengadin führt uns diese interessante Traversierung. Wir überqueren Pässe und besteigen Gipfel bei der Durchquerung eines Teils der Bündner Alpen.

Treffpunkt am Sonntag, 25.2.24 um 11.23 Uhr auf dem Julierpass, La Veduta, oder nach telefonischer Vereinbarung. Von dort steigen wir zur Fuorcla d'Agnel auf (ca. 2,5 h) und fahren zur Jenatsch-Hütte ab. Am Montag geht es über den Piz Laviner und einer begeisternden Abfahrt nach Preda am Albulapass. Dort übernachten wir im Hotel. Der Dienstag startet mit einer Bahnfahrt nach Madulain und von dort über einen Gipfel zur Cab d'Es-cha. Am Mittwoch führt unser Weg über die Porta d'Es-cha und je nach Verhältnissen mehr oder weniger direkt zur Keschkütte. Der Donnerstag startet mit einer großartigen Abfahrt durchs Val Funtauna. Der anschliessende Aufstieg zum Piz Grialetsch dauert ca. 4,5 h und es folgt die Abfahrt

zur Grialetschhütte. Die Abschlusstour führt uns auf den Piz Sarsura (ca.3,5 h) und eine herrliche Abfahrt nach Susch oder Zernez im Unterengadin. Von dort Heimreise. Voraussetzungen: Skitourenerfahrung, sicheres Skifahren in jeder Schneeart, gute Kondition für Aufstiege bis 4 ½ Std.

Versicherung: Jeder Teilnehmer muss gegen Unfälle im Gebirge genügend versichert sein.

Karten/Führer: 268S Julierpass / 258S Bergün / 259S Ofenpass

Ausrüstung: Leichte Skitourenausrüstung inkl. LVS, Schaufel, Harscheisen, Pickel und Steigeisen, ohne Gstältli.

Unterkunft/Verpflegung: In SAC-Hütten und einmal im Hotel mit Halbpension, Lunch aus dem Rucksack

Kosten: Fr. 1250; inbegriffen Bergführertaxe Übernachten mit HP (bei 7 Teilnehmenden); exklusive Reisespesen, Bahnen, Taxi, usw.

Anmeldung: Internet bis 31. Januar 2024

Auskunft: Details werden am Freitag, 23.02.2024 per Mail verschickt




Samstag, 2. März 2024
Schneeschuhtour WT3, C

max. Teilnehmer 8

Leuggelstock 1726 m

Walter Diefenbacher



Fahrt mit dem ÖV via Rapperswil SG - Ziegelbrücke nach Luchsingen - Hätzingen. Abfahrt in Uster um 07:39 h Richtung Rapperswil SG.

Von Luchsingen - Hätzingen machen wir die ersten Höhenmeter bequem mit der Seilbahn nach Brunnenberg.

Schneeschuhtour von Brunnenberg via Ijenstock auf den Leuggelstock.

Abstieg: Leuggelstock - Oberblegisee - Mittelstaffel - Tschingel - Brunnenberg.

Rückfahrt von Luchsingen - Hätzingen nach Hause.

Distanz: 11 km / 900 Hm auf / 900 Hm ab / Zeit: 6 Stunden

Karten/Führer: Wanderkarte 246T (Klausenpass)

Unterkunft/Verpflegung: Verpflegung aus dem Rucksack

Kosten: Fr. 50; ÖV-Billette (Halbtax), Seilbahn (Halbtax) und TL-Spesen

Anmeldung: Telefonisch, schriftlich, Internet bis 29. Februar 2024

Auskunft: Telefonische Auskunft am 01.03.24 zwischen 18:00 - 19:00 beim TL



Sonntag, 3. März 2024 bis Montag, 4. März 2024

Klettersteig K4, C

max. Teilnehmer 8

Klettersteig Saison Aufwärmen Tessin K3-K5 Sven Keller

Saison Aufwärmklettersteig in der Sonnenstube:
2 Tage Tessin - Klettersteigen und Wandern

Tag 1) SO

Tre Signori Klettersteig (optional mit Besuch
der Tibetano Brücke)

(Auch für Einsteiger geeignet)

Übernachtung (Umgebung Locarno/
Bellinzona/ Lugano)

SO Morgen Anreise nach Monte Carasso
Talstation

Bahn bis Bergstation Mornera

Wanderung T2 bis Einstieg Tre Signori 150 Hm

Klettersteig K3 - 380 Hm

Gesamtaufstieg: 534 Hm

Gesamtabstieg: 534 Hm

Wanderstunden: ca. 3-5 Stunden (abhängig
vom Besuch der Tibetano)

Höchster Punkt: 1776 müM



Tag 2) MO

Anreise zum San Salvatore - Bahnfahrt / oder
Busfahrt zur Zwischenstation - Wanderung zum
Einstieg des Klettersteigs San Salvatore K5+

(Nur für Fortgeschrittene) - Alternative Wanderung zum San Salvatore ohne
Klettersteig und weiter bis Melide - Rückfahrt zum Ausgangspunkt.

Wanderung T2 bis Einstieg San Salvatore 150 Hm

Klettersteig K5+ 160 Hm

Gesamtaufstieg: 415 Hm

Gesamtabstieg: 280 Hm

Wanderstunden: ca. 2-3 Stunden

Höchster Punkt: 913 müM

Voraussetzung: Trittsicherheit und Höhenfestigkeit über Stunden.

Geocaching auf dem Ausflug möglich.

Programinformationen folgen vor dem Ausflug. Anreise per ÖV oder PW.

Wird nur bei sicherem/ schönem Wetter durchgeführt.

Bei kurzfristiger Abmeldung können dem Teilnehmer trotzdem Folgekosten entstehen.

Karten/Führer: 1313 Bellinzona /1353 Lugano - Schweiz Mobil

Ausrüstung: Komplette Klettersteig Ausrüstung. Geeignetes Material (auch zum ausleihen) kann beim Tourenleiter angefragt werden. <https://www.sac-hoernli.ch/pdf/psa-klettersteig.pdf> / Übernachtungsutensilien / Wetter und Terrain angepasste Kleidung. Detailliste kurz vor dem Ausflug.

Unterkunft/Verpflegung: Übernachtung in der näheren Umgebung / Verpflegung aus dem Rucksack - Einkehr bei Gelegenheit

Kosten: Fr. 220; Je nach Anzahl Personen, Anreise und Übernachtungsart

Anmeldung: Internet bis 25. Februar 2024

Auskunft: Sven Keller



Mittwoch, 6. März 2024

Skitour WS+, B

max. Teilnehmer 7

Skitour nach Verhältnissen

Klaus Portmann

Wir treffen uns um 07.00 Uhr auf dem Gemeindeparkplatz in Hinwil. Die Tour führt uns, je nach Verhältnissen, in eine nahegelegene Region. Der Aufstieg wird um 800-1000 Hm betragen und der Schwierigkeitsgrad im Bereich WS+ sein. Wenn immer möglich, werden wir den Aufstieg mit Bahnen verkürzen und damit den Genuss der (Pulverschnee)-Abfahrt verlängern. Wo die Tour genau hinführt, werde ich am Montag per Mail bekanntgeben.



Wo die Tour genau hinführt, werde ich am Montag per Mail bekanntgeben.

Ausrüstung: Mitzunehmen ist die kompl. Skitourenausrüstung

Unterkunft/Verpflegung: Lunch aus dem Rucksack

Kosten: Fahrkosten und TL-Spesen

Anmeldung: Internet bis 03. März 2024

Auskunft: Am Vorabend ab 19:00 Uhr, Tel 079 215 01 77



Mittwoch, 6. März 2024

Anlass

max. Teilnehmer 20

Hörnlibummel Bannholz, Wald

Andreas Senn

Wir starten um 18:30 Uhr beim Bahnhof Wald und verbringen nach einer kurzen Wanderung einen gemütlichen Abend im Restaurant Bannholz. Das Bannholz kann auch direkt erreicht werden, Treffpunkt Restaurant ca. 19:30 Uhr. Anmeldung erwünscht.

Unterkunft/Verpflegung: Bannholz

Anmeldung: Internet bis 04. März 2024



Freitag, 8. März 2024

Anlass

max. Teilnehmer 48

GV 2024 SAC Hörnli

Rolf Meili

Einladung zur 26. Generalversammlung - Details siehe Seite 9



Sonntag, 10. März 2024

Schneeschuhtour WT3, C

max. Teilnehmer 8

Fidisberg 1919 m

Walter Diefenbacher



Fahrt mit dem ÖV via Rapperswil - Einsiedeln nach Hoch Ybrig, Talstation Weglosen. Abfahrt in Uster um 07:09 h Richtung Rapperswil.

Schneeschuhtour: Weglosen - Chäserenwald - Sattlerhütte - Lehhütte - Fidisberg - Pfannenstöckli - Druesberghütte - Chäserenwald - Weglosen.

Rückfahrt mit dem ÖV von Weglosen nach Hause.

Distanz: 13 km / 1050 Hm auf / 1050 Hm ab / Zeit: 6 - 7 Stunden

Karten/Führer: Wanderkarte 236T (Lachen)

Ausrüstung: Schneeschuhe für alpines Gelände, Stöcke, LVS-Gerät, Lawinenschaufel und Sonde

Unterkunft/Verpflegung: Verpflegung aus dem Rucksack

Kosten: Fr. 35; ÖV-Billette (Halbtax) und TL-Spesen

Anmeldung: Telefonisch, schriftlich, Internet bis 08. März 2024

Auskunft: Telefonische Auskunft am 09.03.24 zwischen 18:00 - 19:00 beim TL



Samstag, 16. März 2024 bis Sonntag, 17. März 2024

Skitour ZS, B

max. Teilnehmer 5

Skitouren Albert Heim Hütte

Mark Schuppli



Gemeinsame Anreise am Samstag mit dem ÖV nach Realp (1538 müM), Aufstieg zur Albert Heim Hütte (2539müM), je nach Kondition und Schnee machen wir noch eine kleinere Nachmittagstour. Am Sonntag stehen uns das Chli Bielenhorn (2941müM) und die Obere Bielenlücke (3220müM) sowie die verschiedenen Skidepots der grossen Gipfel als Ziele mit Abfahrt nach Realp zur Auswahl.

Bei sehr guten Verhältnissen und starken Teilnehmern/Seilführern können wir auch an den Galenstock (3586müM), den Tiefenstock (3516müM) oder eine

Überschreitung des Lochberg (3079müM) mit Abfahrt nach Göschenen (1102müM) denken.

Die Touren richten wir nach den Verhältnissen und der Gruppe. Minimale Voraussetzung: Aufstieg 1000m, Skitechnik für ZS-Touren.

Karten/Führer: Landeskarte 1:25 000, 1231 Urseren

Ausrüstung: Ja nach Verhältnissen Skitourenausrüstung oder Ausrüstung für Skihochtouren

Unterkunft/Verpflegung: Albert-Heim-Hütte SAC, Halbpension, Rest aus dem Rucksack

Kosten: Fr. 170; Total ca. für Übernachtung Halbpension, Zugticket (bitte selbst lösen) + TL Spesen

Anmeldung: Internet bis 01. März 2024

Auskunft: Information am Vortag per Mail

s'Wärkstettli

www.swaerkstettli.ch  



Erfolgreich den
Gipfel erklimmen!



Sicher. Sauber. Trocken. self-storage by **w. wiedmer ag**

Sie mieten eine Lagerbox in der gewünschten Grösse zum Fixpreis und haben somit Ihren eigenen abgeschlossenen Raum mit freiem persönlichem Zugang.

Unsere «W» Lagerboxen...

- › sind rund um die Uhr online buchbar
- › sind kurzfristig verfügbar und jederzeit kündbar
- › bieten 7 x 24 h Zutritt
- › werden auf den Tag genau abgerechnet

Au/Wädenswil - Fällanden - Rümlang - Schwerzenbach - Winterthur



Mehr Platz für Ihre
Bergausrüstung!
w-lagerbox.ch
5x im Raum Zürich




evil eye

true
sport
eyewear



evileye.com



Made in
Austria

NEUKOM OPTIK AG



Eidg. dipl.
Optikermeister
Zentrum Frohwies
8330 Pfäffikon ZH
Tel. 044 950 27 77
neukom-optik.ch



kom

Adressverzeichnis der Tourenleiterinnen und Tourenleiter



Name Vorname	Adresse	Telefon Email
Corinne Aeschbacher	Drusbergstrasse 3 8610 Uster	076 434 86 75 / 044 940 86 75 corinne.aeschbacher@hispeed.ch
Mario Bachmann	Pfaffbergstrasse 6 8330 Pfäffikon	076 818 47 27 bachmann.mario@gmx.ch
Priska Bretscher	Im Werk 7 8610 Uster	076 376 66 13 / 043 288 52 02 p.hubsch@sunrise.ch
Walter Diefenbacher	Wermatswilerstrasse 5 8610 Uster	079 203 76 43 / 044 940 92 88 walter.diefenbacher@bluewin.ch
Claudia Egg	Aronenweg 13 8618 Oetwil am See	076 509 11 09 / 043 844 93 74 moisle@bluewin.ch
Daniela Hasler	Alvierstrasse 35 7324 Vilters	079 506 73 44 / 081 740 63 93 danielahasler@gmx.ch
Dominik Hasler	Alvierstrasse 35 7324 Vilters	076 461 61 77 / 081 740 63 93 poweri8887@gmail.com
Jörg Helen	Kreuzgasse 627 3758 Latterbach	info@activetours.ch
Stefan Imholz	Breitstrasse 14 8335 Hittnau	079 734 95 64 ste.imholz@gmail.com
Isabel Keller	Albisriederstrasse 334 8047 Zürich	079 505 97 43 isa.keller@gmx.ch
Sven Keller	Tablat 1536 8492 Wila	079 231 51 40 / 052 394 21 00 kellerpower@bluewin.ch
Rolf Meili	Hinwilerstrasse 44 8626 Ottikon	079 396 30 32 r.meili@ggaweb.ch
André Meyer	Wabergstrasse 3 8345 Adetswil	076 280 09 73 andre@skistylers.ch
Susan Nüssli	Lindenweg 3 8487 Zell ZH	079 709 16 02 / 044 954 26 15 susan.nuessli@bluewin.ch
Urs Nett	Rötelstrasse 9 8620 Wetzikon	079 829 96 66 / 043 833 94 00 urs.nett@bluewin.ch

Name Vorname	Adresse	Telefon Email
Klaus Portmann	Höhenstrasse 126 8340 Hinwil	079 215 01 77 k_portmann@bluewin.ch
Kurt Schäfer	Kantonsschulstrasse 10 8620 Wetzikon	079 565 38 51 / 044 930 19 61 kurt.schaefer@bluewin.ch
Mark Schuppli	Albisriederstrasse 334 8047 Zürich	079 287 27 29 / 044 200 77 46 mark.schuppli@bluewin.ch
Kathrin Schwarz	Hauflandweg 7 8605 Gutenswil	079 509 25 39 schwarz.kathrin@gmx.net
Andreas Senn	Eggstrasse 107 8498 Gibswil-Ried	079 635 19 78 / 055 245 16 64 bee_senn@yahoo.de
Bernie Senn	Im Rigiblick 27 8623 Wetzikon	079 536 99 21 bernie.senn.bs@gmail.com
Kathrin Senn	Im Rigiblick 27 8623 Wetzikon	078 821 08 99 sennkathrin@gmail.com
Regula Senn	Burgstrasse 122 8408 Winterthur	078 623 70 22 raegisenn@hotmail.com
Andy Steingruber	Fizeira 3 7477 Filisur	info@albulaguide.ch
Rahel Strässle	Holderbachweg 21B 8046 Zürich	rst@rahelstraessle.ch
Yvonne Uttinger	Am Binzikerbach 11 8627 Grüningen	079 769 06 89 / 044 935 20 01 yvonne.uttinger@bluemail.ch
Hermann Weber	Talweg 93 8610 Uster	079 380 22 85 maeniweber@hispeed.ch
Willy Wiedmer	Kirchacherstrasse 7 8608 Bubikon	079 447 66 62 / 055 243 34 63 willy@wiedmer.ch



Erscheinungsdaten Bulletin

Ausgabe	Zeitraum Touren	Eingabeschluss	Versand
Nr. 113 Frühling	18. März - 16. Juni 2024	12. Januar 2024	Mitte Feb.
Nr. 114 Sommer	17. Juni - 18. August 2024	12. April 2024	Mitte Mai
Nr. 115 Herbst	19. August - 31. Dezember 2024	9. Juni 2024	Mitte Juli
Nr. 116 Winter	1. Januar - 16. März 2025	10. November 2024	Mitte Dez.

Danke für Ihre Treue und die schönen Jahre

Ganze
Wintersaison

40%

auf alle Tourenski
& Tourenschuhe,
nur solange Vorrat

Mönchaltorf, outdoorland.ch

AUSRÜSTUNG FÜR OUTDOOR-ERLEBNISSE

**OUTDOORLAND**
ESTD. 2002



**200
SCHWÜNGE**

**1
BANK**

Wir unterstützen den Sport in der Region.

BANK *avera*

Wir verstehen uns.