



9.–10. September 2023

**Sektion Hörnli**  
Schweizer Alpen-Club SAC  
Club Alpin Suisse  
Club Alpino Svizzero  
Club Alpin Svizzer



# Sektionsprogramm März - Juni 2023

# Gut ausgerüstet in die Skitouren- Saison



Mönchaltorf, [outdoorland.ch](http://outdoorland.ch)  
**AUSRÜSTUNG FÜR OUTDOOR-ERLEBNISSE**

  
**OUTDOORLAND**  
ESTD. 2002



### Vorstand

Präsident	Rolf Meili Hinwilerstrasse 44 8626 Ottikon	079 396 30 32 r.meili@ggaweb.ch
Vizepräsident	Walter Diefenbacher Wermatswilerstrasse 5 8601 Uster	079 203 76 43 walter.diefenbacher@bluewin.ch
Aktuarin	Kathrin Schwarz Hauflandweg 7 8605 Gutenswil	079 509 25 39 schwarz.kathrin@gmx.net
Mitgliederdienst	Yvonne Uttinger Am Binzikerbach 11 8627 Grüningen	044 935 20 01 yvonne.uttinger@bluemail.ch
Finanzen/Werbung	Beat Senn Gizbuelweg 1 8335 Hittnau	079 623 00 48 br.senn@bluewin.ch
Tourenchef Sommer	Corinne Aeschbacher Druesbergstrasse 3 8610 Uster	044 940 86 75 corinne.aeschbacher@hispeed.ch
Tourenchef Winter	André Meyer Wabergstrasse 3 8345 Adetswil	076 280 09 73 andre@skistylor.ch

### Publikation

Website www.sac-hoernli.ch	Kathrin Senn Im Rigiblick 27 8623 Wetzikon	078 821 08 99 sennkathrin@gmail.com
	Kathrin Schwarz Hauflandweg 7 8605 Gutenswil	079 509 25 39 schwarz.kathrin@gmx.net
Druck	Druckerei Sieber AG Kemptnerstrasse 9 8340 Hinwil	info@druckerei-sieber.ch
Redaktion	Rita Frehner Pfaffbergstrasse 11 8330 Pfäffikon	079 681 63 74 rita@ritafrehner.ch

Titelbild: Ofenloch, Foto: Rita Frehner



## Info OK-Team



Liebe Hörnlianer/innen

Ich hoffe, ihr habt das Jahr 2023 gut gestartet und ihr seit vor allem gesund.

Am Freitag, 10. März 2023, halten wir wieder einmal eine GV im IWAZ, Wetzikon ab. Zwei Jahre mussten wir uns coronabedingt mit einer schriftlichen Version begnügen. Umso mehr freue ich mich, euch herzlich zur nächsten GV einzuladen und bitte euch um eure Anmeldung über die Website. Die Essenswünsche könnt ihr direkt im Anmeldeformular eintragen.

Kommt er, oder kommt er nicht? Während ich diese Zeilen schreibe, schweifen meine Gedanken immer wieder ab - zum SCHNEE!

Nun, wo ihr das aktuelle Bulletin in den Händen haltet, kennen wir das Wetter wohl. Doch damals im grünen Winter war ich unsicher, doch zuversichtlich, dass wir noch Schneekontakt bekommen.

Ich wünsche auf jeden Fall allen noch viel Spass bei unseren ausgeschriebenen Schnee- und anderen Aktivitäten in unserem Jubiläumsjahr 2023.

Mit bergsportlichen Grüßen

Rolf Meili

# Herzlich willkommen!

Name	Vorname	Ort
Blass	Markus	Volketswil
Moos	Mélanie	Uster
Nadig	Maya	Wangen b. Dübendorf
Raaf	Samuel	Zürich



## Konditionelle Anforderungen

A	wenig anstrengend	3–5 h Totalzeit; bis ca. 800 HM Aufstieg
B	ziemlich anstrengend	4–7 h Totalzeit; ca. 800–1300 HM Aufstieg
C	anstrengend	6–10 h Totalzeit; ca. 1300–1600 HM Aufstieg
D	sehr anstrengend	länger als 10 h Totalzeit; Aufstieg mehr als 1600 HM

## Piktogramme und Schwierigkeitsskala



Wandern W (T1–T6)



Skitour S (L–EX)



Hochtour H (L–ES)



Schneeschuhtour SS (WT1–WT6)



Klettern K (3a–9c)



Anlass A



Klettersteig KS (K1–K6)



Kurs KK (KSI–KSV)



Biken B (S0–S5)



Genuss-Wandern



Genuss-Skitour



Genuss-Schneeschuhtour

# SAC Hörnli Jahresrechnung 2022 und Budget 2023

<b>ERFOLGSRECHNUNG</b>	<b>Saldo per 31.12.2022</b>	<b>Budget 2022</b>	<b>Budget 2023</b>
<b>Aufwand</b>			
Dienstleistungs ZV	515.20	800	600
TL-Ausbildung und TL Abend	3'284.05	9'500	11'200
Subventionierte Touren für Mitglieder (inkl. KulTouren 2022)	3'257.50	4'100	4'100
Aufwand Veranstaltungen	428.30	3'000	3'000
Werbung/Öffentlichkeitsarbeit	0.00	0	
Kletterhalle Vergünstigungen Abo	1'086.60	1'000	1'000
Spenden	200.00	1'000	500
Druckkosten Bulletin/Programm	10'305.32	9'800	12'000
Aufwand Internet + Website	614.00	800	700
Porti	313.75	500	350
Spesen Vorstand	266.30	500	500
Ehrungen/Geschenke/Trauerabgaben	227.90	2'000	1'000
Vorstandssessen	1'362.90	2'600	3'600
25 Jahr Jubiläum 2023 SAC Hörnli	201.50	0	10'000
<b>Total Aufwand</b>	<b>22'063.32</b>	<b>35'600</b>	<b>48'550</b>
Ertrag			
Mitgliederbeiträge	23'855.00	23'700	23'900
Spenden	0.00	0	
Inserate	3'124.00	3'124	3'604
Zinsertrag	16.50	0	
Total Ertrag	26'995.50	26'824	27'504
<b>Gewinn/Verlust</b>	<b>4'932.18</b>	<b>-8'776.00</b>	<b>-21'046.00</b>
<b>BILANZ per 31.12.2022</b>			
<b>Aktiven</b>			
Kassa	0.00		
AVERA Vereinskonto	37780.84		
AVERA Anlagesparkonto	32556.30		
Debitoren	0.00		
<b>Total Aktiven 2022</b>	<b>70337.14</b>		
<b>Passiven</b>			
Kreditoren	254.90		
<b>Total Passiven 2022</b>	<b>254.90</b>		
Vereinsvermögen 31.12.2021	65150.06		
Vereinsvermögen 31.12.2022	70082.24		
<b>Gewinn 2022</b>	<b>4932.18</b>		

Jahresrechnung 2022 und Budget 2023 vor Revision

Liebe Hörnlianerinnen  
Liebe Hörnlianer



Die Vorbereitungen für unser Jubiläumswochenende sind am Laufen. Damit ihr euch noch mehr darauf freuen könnt, hier weitere Angaben:

- die Lidernenhütte ist exklusiv für den SAC Hörnli reserviert, mit Nachtruheverlängerung
- es werden Touren angeboten in den Bereichen Wandern T2 bis T4, Wandern mit Klettersteig, Klettern in verschiedenen Schwierigkeitsgraden und wer Lust hat kann auch im nahegelegenen See einen Schwumm machen
- die Hütte ist auch mit der Luftseilbahn Chäppeliberg-Spilau vom Riemenstaldental und einer 15-minütigen Wanderung (T2) erreichbar
- kulinarisch werden wir vom Hüttenteam verwöhnt
- das Abendprogramm mit genügend Platz für kollegialen Austausch und Spass ist am Entstehen

Aufruf an alle! Gesucht werden Fotos (Personen) von Touren aus den Anfangszeiten unserer Sektion sowie auch von lustigen, unvergessenen und aussergewöhnlichen Situationen aller Zeiten. Bitte per Mail an: [esther@garage-glaettli.ch](mailto:esther@garage-glaettli.ch)

Über weitere Informationen und das Anmeldeprozedere werden wir euch im nächsten Bulletin und per Mail informieren.

Bis dahin wünschen wir eine schöne Zeit und genussvolle Touren.

Herzliche Grüsse

Euer OK-Team  
Esther, Claudia, Klaus, Manuela, Andrea



## Touren und Veranstaltungen der Sektion



Samstag, 25. März 2023  
Genuss-Wandern T1, A

max. Teilnehmer 10

**Tüfels Chilen**

**Priska Bretscher**

Nagelfluhhöhlen und Tuffsteinformationen: Diese Wanderung durch das Garten-, Krebsbach- und Röhrlitobel veranschaulicht sehr schön, wie Wasser Berge versetzt und neue Gesteinsformationen bildet. Die Tüfels Chilen sind das mächtigste Tuffgebilde der Schweiz. In der Winterthurer Stadtkirche findet sich seit 1794 ein Teil des Tuffs der Tüfels Chilen wieder. Durch den Abbau des Tuffs sind die pyramidalen Stufen in dieser gewaltigen Formation entstanden. Das Tuffgebilde hat sich durch den Abbau und das Wachstum im Lauf der Zeit ständig verändert. Momentan erinnert die heutige Grotte an einen grünen Schlangenkopf mit offenem Rachen.

Rundwanderung von Ramimühle-Zell - Zell - Unterschlatt - Tüfels Chilen - Ober-Langenhard

Gehzeit: 3 h, 450 Hm Auf-, Abstieg, 12,2 km

**Karten/Führer:** LK 1:25 000 1072 Winterthur

**Ausrüstung:** Wanderschuhe und dem Wetter angepasste Kleidung, Sitzunterlage und dein eigenes Outdoor Essgeschirr. Zusätzlich etwas Platz im Rucksack für das gemeinsame Essen am Feuer.

**Unterkunft/Verpflegung:** Outdoor-Raclette (wird organisiert) \*

**Kosten:** Fr. 30; ÖV-Ticket, Raclette und TL-Spesen

**Anmeldung:** Internet bis 22. März 2023

**Auskunft:** 076 376 66 13; Info per Mail spätestens am Mittag vom Vortag







Freitag, 31. März 2023 bis Samstag, 1. April 2023

Kurs WT3, B

max. Teilnehmer 6

## TL-Fortbildung Schneeschuhe

Jörg Helen

Tourenleiter-Fortbildung für Schneeschuhtouren im Hochgebirge im Gemmigebiet oberhalb Kandersteg / Berner Oberland.

Behandelt werden folgende Themen:

- Material / Technik
- Lawinenkunde im Rahmen SMT 2/3
- Tourenplanung
- Improvisierte Rettung

Das Kursprogramm wird kurz vor der Tour versendet und den Witterungsbedingungen angepasst.

Anmeldung ist bei genügend freien Plätzen auch für ambitionierte Sektionsmitglieder möglich.

**Ausrüstung:** Vollständige Schneeschuhtourenausrüstung / Eine detaillierte Materialliste folgt kurz vor der Tour.

**Unterkunft/Verpflegung:** Berghotel Schwarzenbach, Kandersteg

**Kosten:** Fr. 360; Bei 6 TN / inkl. Übernachtung mit HP und Bergbahn / (Basis ½-Tax)

**Anmeldung:** Internet bis 20. März 2023

**Auskunft:** Corinne Aeschbacher 076 434 86 75



Donnerstag, 6. April 2023

Genuss-Wandern

## Hörnli Bummel Chopfholz

Yvonne Uttinger

Wir starten um 18.30 Uhr beim Bärenplatz in Bäretswil. Über das Stöcktobel, Räggetswil erreichen

Besenbeiz  
kann auch  
Treffpunkt  
Uhr.

Zurück nach  
dann der  
oder wir  
Autofahrern

**Unterkunft/  
Chopfholz**

**Kosten:** Je nach Konsumation

**Anmeldung:** Telefonisch, Internet bis 05. April 2023



wir in ca. 1 Stunde die  
Chopfholz. Die Besenbeiz  
direkt erreicht werden.  
Restaurant ca. 19.30

Bäretswil geht es  
Strasse entlang  
können mit den  
hinunterfahren.

**Verpflegung:** Besenbeiz



Sonntag, 16. April 2023

Wandern T3, C

max. Teilnehmer 8

**Tweralpispitz 1331 m**

**Walter Diefenbacher**

---



Fahrt mit dem ÖV via Rüti ZH - Eschenbach SG nach Goldingen, Vordersagen.

Abfahrt in Uster um 08:24 h Richtung Rüti ZH.

Wanderung: Goldingen - Farneralp - Höchhand - Habrütispitz - Chrüzegg - Tweralpispitz -

Atzmännig (Sesselbahn Bergstation).

Rückfahrt mit dem ÖV vom Atzmännig (Schutt) nach Hause.

Distanz: 13 km / 1150 Hm auf / 750 Hm ab / Zeit: 6 Stunden

**Karten/Führer:** Wanderkarte 226T (Rapperswil)

**Ausrüstung:** Wanderausrüstung, Regenschutz, Stöcke (optional)

**Unterkunft/Verpflegung:** Verpflegung aus dem Rucksack

**Kosten:** Fr. 30; ÖV-Billette (Halbtax), Sesselbahn (Halbtax) und TL-Spesen

**Anmeldung:** Telefonisch, schriftlich, Internet bis 14. April 2023

**Auskunft:** Telefonische Auskunft am 15.04.23 zwischen 18:00 - 19:00 beim TL



Sonntag, 16. April 2023

Skitour ZS-, C

max. Teilnehmer 6

**Fünffingerstöck 2984m**

**André Meyer**

---

Wir fahren mit dem Auto ins schöne Meiental ob Wassen. Vom Sustenbrüggli (1907 m) gelangen wir über Firnplangg, Chli Sustlifirn und Obertaljoch auf die Fünffingerstöck (Nordostgipfel 2984 m).

1100 Hm, 3.5 h Aufstieg.

**Karten/Führer:** 1211 Meiental

**Ausrüstung:** Komplette Skitourenausrüstung mit Harscheisen, Sonde, Schaufel, LVS

**Unterkunft/Verpflegung:** Verpflegung aus dem Rucksack

**Kosten:** Fahr- und Tourenleiterspesen

**Anmeldung:** Internet bis 12. April 2023

**Auskunft:** Am Vorabend zwischen 18 und 18:30 Uhr beim Tourenleiter



Montag, 17. April 2023

Klettersteig K4, C

max. Teilnehmer 4

### **Indi-Klettersteig am Montagnachmittag, kurz & knackig Rolf Meili**

---



Treffpunkt 14:00 Uhr Parkplatz SportTrendShop (STS) Hinwil. Fahrt mit PW nach Netstal.

Der 30minütige Zustieg bringt uns zum Einstieg des Klettersteiges.

Nun gehts für eine gute Stunde mit vielen Überraschungen (Höhle, Leiter, Tyrolienne, Notausgang, Gipfelbuch...) zur Sache (K4+). Zum Schluss ist ein grosser Spreizschritt nötig, um zum Ende des Steiges zu gelangen.

Nach dem Abstieg gehen wir irgendwo im Glarnerland zum Nachtessen.

Rückkehr ca. 21:00 Uhr.

Sollte die Anmeldefrist schon abgelaufen sein bitte sich direkt beim Tourenleiter melden!

**Karten/Führer:** Die Klettersteige der Schweiz, Hüslser/Anker, 2017 LK 1:25 000, 1153 Klöntal

**Ausrüstung:** Bergschuhe, komplette Klettersteigausrüstung mit Helm, gummierte Handschuhe, 2 Schraubkarabiner, 1 Selbstsicherungsschlinge, 1 Bandschlinge

**Unterkunft/Verpflegung:** Nur Getränk mitnehmen. Anschliessend Nachtessen im Glarnerland.

**Kosten:** Fr. 25; Autoanteil ab Hinwil je nach Besetzung inkl. TL-Spesen

**Anmeldung:** Internet bis 13. April 2023

**Auskunft:** Info erfolgt rechtzeitig per Mail ([r.meili@ggaweb.ch](mailto:r.meili@ggaweb.ch)) oder Telefon



Samstag, 29. April 2023

Wandern T2, B

max. Teilnehmer 8

### **Roggenflue (998m) - Schlosshöchi (856 m) - Tüfelschlucht Claudia Egg**

---

Fahrt mit ö.V. nach Thalbrücke (Balsthal)

Abfahrt Uster 7:06h in Richtung Zürich HB



Wir wandern teilweise auf dem Jura Höhenweg durch Wälder und in offenem Gelände. Bei gutem Wetter werden wir immer wieder mit schöner Aussicht/Fernsicht verwöhnt. Zum Schluss führt unser Weg durch eine Schlucht mit Brücken, Stege, Treppenstufen und kleinen Wasserfällen.

Strecke: Thalbrücke - Chluser Roggen - Roggenflue (998 m) - Tiefmatt - Schlosshöchi (856 m) hier haben wir je nach Lust und Laune die Möglichkeit für einen Abstecher (10 Min.) ins Restaurant Blüemlismatt für Kafi/Dessert - Bärenwil - Rüteli - Tüfelsschlucht - Hägendorf.

Rückfahrt mit dem ö.V. von Hägendorf nach Hause.

Distanz: 17,4 km / 896 hm auf / 955 hm ab/ Laufzeit: ca. 5h 45m

**Karten/Führer:** SchweizMobil

**Ausrüstung:** Wanderschuhe, dem Wetter angepasst Kleidung, Stöcke (optional)

**Unterkunft/Verpflegung:** Verpflegung aus dem Rucksack, evtl. Kafihalt im Rest. Blüemlismatt

**Kosten:** Fr. 40; ö.V. Ticket (Halbtax), TL-Spesen

**Anmeldung:** Internet bis 26. April 2023

**Auskunft:** Claudia Egg / Info zur Durchführung spätestens am Vortag per Mail



Sonntag, 30. April 2023  
Genuss-Wandern T1, A

max. Teilnehmer 10

**Kul-Tour: über Hoheneggweg ins Museum Neuthal**

**Priska Bretscher**

Wanderung auf Guyer-Zeller Wegen: Bauma - Loch Bachtobel - Hohenegg - Neuthal - Pfäffikon ZH mit Führung im Museum Neuthal

Die Wege führen über Brücken, Treppen, durch tiefe Tobel und auf waldige Gipfel.

Über die 31 Brücken und 37 Treppen des Hoheneggwegs gelangen wir ins Museum

Neuthal, wo wir die historische Wasserkraftanlage mit Wasserspeicher, Wehren, Turbinen und Transmission in Betrieb erleben. Und wir erfahren Interessantes vom Leben der Heim- und Fabrikarbeiter sowie des Fabrikbesitzers und Industriellen Adolf Guyer-Zeller.

Von Neuthal geht es erst auf dem Chringelbachweg und dann weiter auf dem Luppmentobelweg zum Bahnhof Pfäffikon. Landschaftlich eine abwechslungsreiche und teils eindrückliche Wanderung (die auch abgekürzt werden kann)!

Gehzeit: 4h, 14km

Aufstieg: 500 m Abstieg: 600 m

Für die Buchung der Führung im Museum Neuthal brauche ich eure möglichst frühzeitigen Anmeldungen.

**Karten/Führer:** LK 1:25 000 1093 Hörnli, 1092 Uster


**Ausrüstung:** Wander- oder Trailsschuhe und dem Wetter angepasste Kleidung

**Unterkunft/Verpflegung:** Aus dem Rucksack

**Kosten:** Fr. 25; ÖV-Ticket, Museumseintritt und TL-Spesen

**Anmeldung:** Internet bis 21. April 2023

**Auskunft:** 076 376 66 13; Info per Mail spätestens am Mittag vom Vortag



Donnerstag, 4. Mai 2023  
Anlass

**Hörnli Bummel in Illnau mit geschichtlichem Ausflug Kathrin Schwarz**



Treffpunkt: 18.02 Uhr am Bahnhof Illnau

Anreise ab Wetzikon mit S3 um 17.48

Uhr mit Ankunft 18.02 Uhr

Anreise ab Zürich mit S3 um 17.34 Uhr

mit Ankunft 17.55 Uhr

Vom Bahnhof aus machen wir einen kleinen Rundgang in Illnau mit einem geschichtlichen Ausflug. Danach

geniessen wir ein gemütliches

Nachtessen im italienischen Restaurant

nahe beim Bahnhof und neben der

Metzgerei Buffoni. Für Direktreisende



ist der Treffpunkt um 18.45 Uhr im Restaurant. Die Parkplätze sind begrenzt. Um diese Zeit könnten aber die Parkplätze bei der Landi oder auch diejenigen beim Bahnhof genutzt werden. Bitte beachtet, dass der Volg bis um 21.00 Uhr geöffnet ist.

**Ausrüstung:** Dem Wetter entsprechende Kleidung.

**Unterkunft/Verpflegung:** Restaurant Schmitte da Nino in Illnau

**Kosten:** Je nach Konsumation

**Anmeldung:** Internet bis 02. Mai 2023

**Auskunft:** 079 509 25 39 Kathrin Schwarz



Sonntag, 7. Mai 2023

Wandern T3, C

max. Teilnehmer 8

**Balmfluechöpfli 1289 m - Röti 1395 m**

**Walter Diefenbacher**

---

Fahrt mit dem ÖV via Zürich HB - Solothurn nach Oberdorf SO.

Abfahrt in Uster um 07:06 h Richtung Zürich HB.

Wanderung: Oberdorf - Leewald - Balmfluechöpfli - Röti - Weissenstein - Steinig - Oberdorf.



Rückfahrt mit dem ÖV von Oberdorf SO nach Hause.

Distanz: 15 km / 990 Hm auf / 990 Hm ab / Zeit: 6 Stunden

**Karten/Führer:** Wanderkarte 223T (Delémont)

**Ausrüstung:** Wanderausrüstung, Regenschutz, Stöcke (optional)

**Unterkunft/Verpflegung:** Verpflegung aus dem Rucksack

**Kosten:** Fr. 45; ÖV-Billette (Halbtax) und TL-Spesen

**Anmeldung:** Telefonisch, schriftlich, Internet bis 05. Mai 2023

**Auskunft:** Telefonische Auskunft am 06.05.23 zwischen 18:00 - 19:00 beim TL



sport trend shop

# Jetzt grosser Winter SALE



Ski | Tourenski | Snowboard  
Bergsport | Bekleidung | Zubehör



Donnerstag, 11. Mai 2023  
Genuss-Wandern T2, A

max. Teilnehmer 8

## Täuferhöhle - Allmen 1079 m

Rolf Meili

Treffpunkt 13:00 Uhr Gemeindehaus-Parkplatz Hinwil. Fahrt mit PW nach Girenbad zum grossen Parkplatz. Wanderung zur Täuferhöhle mit je gut 280 Treppenstufen auf und ab. Weiter zur Waltsberghöchi, wo wir Pause machen. Der Rückweg führt uns über den Allmen zurück nach Girenbad.

Gemütliche Wanderung, ca. 10 km, 510 Hm, 4 Std.

Sollte die Anmeldefrist schon abgelaufen sein, bitte direkt beim Tourenleiter anfragen!

**Karten/Führer:** Wanderkarte Zürcher Oberland Nr. 6, 1:25 000

**Ausrüstung:** Wanderschuhe, dem Wetter angepasste Kleidung, Regenschutz, evtl. Stöcke

**Unterkunft/Verpflegung:** Zwischenverpflegung aus dem Rucksack, genügend Getränke mitnehmen.

**Kosten:** Fr. 8; Autoanteil ab Hinwil je nach Besetzung, inkl. TL-Spesen

**Anmeldung:** Internet bis 08. Mai 2023

**Auskunft:** Info erfolgt rechtzeitig per Mail ([r.meili@ggaweb.ch](mailto:r.meili@ggaweb.ch)) oder Telefon



Samstag, 20. Mai 2023  
Biken S1, B

max. Teilnehmer 10

## Biketour Oberland - Pfannenstiel

Hermann Weber



Besammlung 9:00 Uhr PP Eiskunstbahn Wetzikon. Die Route führt uns flach verlaufend zum Lützelsee 500m, ab hier immer leicht steigend, aber auch mal etwas steiler, via Vorderer Pfannenstiel zur Hochwacht 850m. Jetzt ist der höchste Punkt unserer Tour erreicht. Weiter Richtung Forch, Ortsteil Scheuren beginnt unsere Abfahrt nach Uessikon am Greifensee. In der Besenbeiz «Stallstube» in Uessikon können wir unseren Durst löschen. Am Greifensee und der Mönchaltorfer Aa entlang nach Mönchaltorf und

weiter via Bertschikon nach Wetzikon. Strecke: 42 Km; +/- 850 m; Fahrzeit ca. 5 Std.

**Karten/Führer:** SchweizMobil

**Ausrüstung:** MTB, Helm, Ersatzschlauch und Flickzeug

**Unterkunft/Verpflegung:** Rucksack / Restaurant

**Kosten:** Fr. 5;

**Anmeldung:** Telefonisch, Internet bis 17. Mai 2023

**Auskunft:** TL Weber Hermann 079 380 22 85



Sonntag, 21. Mai 2023  
Wandern T2, A

max. Teilnehmer 8

**Sihlsee-Zürichsee**

**Kurt Schäfer**



Mit dem ÖV Wetzikon ab 8.30 nach Einsiedeln, weiter mit dem Bus nach Willerzell an 9.55 Uhr

Route: Willerzell-Sommerig-Gueteregg-Stöcklichrüz-Bräggerhof-Lachen in ca. 4 Std.

**Karten/Führer:** WK-Lachen

**Ausrüstung:** Wanderausrüstung und Stöcke

**Unterkunft/Verpflegung:** aus dem Rucksack oder Rest. Gueteregg

**Kosten:** Billette selbst lösen

**Anmeldung:** Telefonisch, schriftlich, Internet bis 18. Mai 2023

**Auskunft:** Auskunft am Telefon 0449301961 / 0795653851 zwischen 19.30-20.00



# New Kia Niro

Hybrid, Plug-in Hybrid oder EV



Movement that inspires



Lassen Sie sich mit der neuen Generation  
des Kia Niro „elektrisieren“!

## Garage Glättli

HITTAU

Isikerstrasse 2  
8335 Hittnau  
043 288 60 30  
[www.garage-glaettli.ch](http://www.garage-glaettli.ch)





Donnerstag, 1. Juni 2023  
Wandern T1, A

max. Teilnehmer 20

### Hörnlibummel Juni Rosinli

Hermann Weber



Treffpunkt 19:00 Uhr auf dem öffentlichen PP eingangs Kemptnertobel Mühlestrasse Kempten / Wetzikon .  
Koordinaten: 2 704 618 / 1 243 060 Punkt 578. Ist mit ÖV gut erreichbar, ca. 200 m von der Haltestelle Oberkempten. Wanderung durch das schöne Tobel nach Adetswil und weiter zum Bergrestaurant Rosinli. 3.6 km / 280 HM / 1 Std.

**Karten/Führer:** LK 1:25000 Blatt 1092 Uster

**Ausrüstung:** Dem Wetter angepasste Wanderausrüstung, Stirnlampe

**Unterkunft/Verpflegung:** Restaurant Rosinli

**Kosten:** Je nach Konsumation

**Anmeldung:** Telefonisch, Internet bis 31. Mai 2023

**Auskunft:** TL 079 380 22 85



Sonntag, 4. Juni 2023  
Kurs T1, A

max. Teilnehmer 12

### Geocaching Einführung - Rundwanderung im Zürcher Oberland und Umgebung

Sven Keller

Schatzsuchen in der Natur:

Eine interessante Abwechslung/ Bereicherung während Wanderungen und Ausflügen kann das Schatzsuchen sein.

Auf der ganzen Welt haben engagierte Freunde des «Geocaching» Schätze ausgelegt.

Mit teilweise sehr viel Detailliebe und interessanten Geschichten, kann man sich auf der Suche nach einem Schatz an Orte führen lassen, welche man sonst vielleicht gar nie erkundet hätte. Das Geocaching begeistert nun schon 22 Jahre und hat sich dabei, mit

immer neuen Ideen, stets weiterentwickelt.

Nahezu alle dieser Geocaches stammen von begeisterten Teilnehmern, die Freude daran haben Orte zu teilen, die Menschen in die Natur zu locken, sich zu bewegen



und etwas zu erleben.

Wie so eine Suche geht und was es dazu braucht möchten wir in einer Einführung ins Geocaching vermitteln:

Kurze Theorie, Erstellen von User Accounts, Apps kennen lernen. Aus dieser Vorbereitung werden wir das Finden von passenden Geocaches gleich in der näheren Umgebung ausprobieren.

Dazu braucht es lediglich ein geladenes Mobiltelefon, das idealerweise auch unterwegs Internetzugang hat.

Wir werden auch zeigen, wie man ohne Netzempfang auf Schatzsuche gehen kann. Wer ein Outdoor-Wander-GPS von Garmin besitzt, kann dieses auch mit auf die Reise nehmen.

Wenn der Ort und die Zeit es erlaubt, können wir sogar auch noch weitere Varianten des Geocachens zeigen oder sogar ausprobieren - z.B. einen LabCache. Wo es um Standortsuchen geht - bei welchen dann lokale Fragen zu beantworten sind.

Anfänger wie auch Fortgeschrittene, Freizeitwanderer wie auch Hochgebirgs- und Kletterprofis sind willkommen, an dieser Einführung teilzunehmen. Auch Kinder/ Enkelkinder ab 8 Jahren sind willkommen.

Der Anlass wird voraussichtlich im Zürcher Oberland oder der angrenzenden Region stattfinden.

Es gibt einen Ersatztermin, falls das Wetter nicht passt.

**Ausrüstung:** Dem Wetter angepasste Wanderausrüstung, Sonnenschutz. Handy mit Internetverbindung und Datenvolumen, Schreibstift, Notizzettel oder Heft. Wander-GPS aufgeladen mit CH-Karte und passendem USB-Kabel.

**Unterkunft/Verpflegung:** Region Zürcher Oberland und Umgebung / Verpflegung aus dem Rucksack / Grillstelle im Geocachergebiet

**Kosten:** Fr. 25;

**Anmeldung:** Internet bis 01. Juni 2023

**Auskunft:** Sven Keller



Samstag, 10. Juni 2023  
Wandern T4, C

max. Teilnehmer 6

**Plattenberg (2082 m) und Bärenpfad**

**Claudia Egg**

Abfahrt um 7.30h mit PW in Wägitalersee/Oberhof  
Wir wandern vom Hohfläschhütte weiter bis zur Furgge (1905 m).  
Bergweg und steigen über Grasband auf den Plattenberg.



Hinwil STS Parkplatz nach

See her vorbei an der zur Hohfläschmatt und Hier verlassen wir den die Westflanke und ein Die wunderschöne Aussicht

# Yoga & Massage

[www.enjoy-yoga.ch](http://www.enjoy-yoga.ch)

# s'Wärkstetli

[www.swaerkstetli.ch](http://www.swaerkstetli.ch)  

## KLETTERZENTRUM GASWERK GREIFENSEE

Boulderprobleme und Kletterrouten für die höchsten Ansprüche, Kurse für jede Altersgruppe und für alle Zielsetzungen, ein Ort um zu trainieren und zu verweilen.

Wir freuen uns auf Deinen Besuch!

T: +41 44 755 44 33 [www.kletterzentrum.com](http://www.kletterzentrum.com)

Foto: Roger Hofstetter



oben auf die umliegende Bergwelt und den See geniessen wir bei der Mittagspause. Der Abstieg erfolgt weglos über den Südost-Grat bis ca. Mürli, von da zurück auf den Bergweg bei Hohfläschenmatt. Diesem folgen wir bis Hohfläsch, wo wir nach Norden abbiegen. Zuerst über Weidegelände, dann über schmale Wege (Wald und Wiesen) führt uns der Bärenpfad durch die Westflanke des Schiberg. Eine Stelle ist mit Drahtseilen versichert. Am Schluss suchen wir uns den Weg über Weidegelände zurück zum Bergweg, der von der Schwarzenegg kommt. Von hier geht es runter zur Asphaltstrasse am See, wo wir ein Stück zurück zum Auto laufen.

Vor der Rückfahrt nach Hinwil gehen wir noch gemeinsam etwas trinken.

Distanz: 13,1 km / Auf- und Abstieg 1317 Hm / Laufzeit: ca. 6h45

Diese Tour machen wir nur bei gutem und trockenem Wetter.

Bitte bei der Anmeldung um Vermerk, ob Du mit Deinem PW fahren könntest und wieviel Plätze Du hast.

**Karten/Führer:** SchweizMobil, SAC-Tourenportal

**Ausrüstung:** Bergschuhe, dem Wetter angepasste Kleidung, Stöcke (optional)

**Unterkunft/Verpflegung:** Verpflegung aus dem Rucksack

**Kosten:** Fr. 30; Autoanteil ab Hinwil je nach Besetzung, TL-Spesen

**Anmeldung:** Internet bis 07. Juni 2023

**Auskunft:** Claudia Egg / Info zur Durchführung spätestens am Vortag per Mail



Sonntag, 11. Juni 2023

Kurs T1, A

**Geocaching Einführung - Rundwanderung im Zürcher Oberland und Umgebung (Ersatzdatum)**

max. Teilnehmer 12

**Sven Keller**



(Ersatztermin für den 4.6.2023 - falls 1. Durchführung wegen schlechtem Wetter abgesagt werden muss)  
Schatzsuchen in der Natur:  
Eine interessante Abwechslung/  
Bereicherung während Wanderungen und Ausflügen kann das Schatzsuchen sein.  
Auf der ganzen Welt haben engagierte Freunde des «Geocaching» Schätze ausgelegt.  
Mit teilweise sehr viel Detailliebe und interessanten Geschichten, kann man sich auf der Suche nach einem Schatz

an Orte führen lassen, welche man sonst vielleicht gar nie erkundet hätte.

Das Geocaching begeistert nun schon 22 Jahre und hat sich dabei, mit immer neuen

Ideen, stets weiterentwickelt.

Nahezu alle dieser Geocaches stammen von begeisterten Teilnehmern, die Freude daran haben Orte zu teilen, die Menschen in die Natur zu locken, sich zu bewegen und etwas zu erleben.

Wie so eine Suche geht und was es dazu braucht, möchten wir in einer Einführung ins Geocaching vermitteln:

Kurze Theorie, Erstellen von User Accounts, Apps kennen lernen. Aus dieser Vorbereitung werden wir das Finden von passenden Geocaches gleich in der näheren Umgebung ausprobieren.

Dazu braucht es lediglich ein geladenes Mobiltelefon, das idealerweise auch unterwegs Internetzugang hat.

Wir werden auch zeigen, wie man ohne Netzempfang auf Schatzsuche gehen kann. Wer ein Outdoor-Wander-GPS von Garmin besitzt, kann dieses auch mit auf die Reise nehmen.

Wenn der Ort und die Zeit es erlaubt, können wir sogar auch noch weitere Varianten des Geocachens zeigen oder sogar ausprobieren - z.B. einen LabCache. Wo es um Standortsuchen geht - bei welchen dann lokale Fragen zu beantworten sind.

Anfänger wie auch Fortgeschrittene, Freizeitwanderer wie auch Hochgebirgs- und Kletterprofis sind willkommen, an dieser Einführung teilzunehmen. Auch Kinder/ Enkelkinder ab 8 Jahren sind willkommen.

Der Anlass wird voraussichtlich im Zürcher Oberland oder der angrenzenden Region stattfinden.

**Ausrüstung:** Dem Wetter angepasste Wanderausrüstung, Sonnenschutz. Handy mit Internetverbindung und Datenvolumen, Schreibstift, Notizzettel oder Heft. Wander GPS CH Karte mit passendem USB-Kabel. Region Zürcher Oberland und Umgebung / Verpflegung aus dem Rucksack / Grillstelle im Geocachergebiet

**Unterkunft/Verpflegung:** Aus dem Rucksack / Grillstelle im Wandergebiet

**Kosten:** Fr. 25;

**Anmeldung:** Internet bis 08. Juni 2023

**Auskunft:** Sven Keller



Samstag, 17. Juni 2023  
Wandern T4, C

max. Teilnehmer 6


### **Schwizerälpli Öhrlikopf Hüenerberggrat Säntis Susan Nüssli**

---

Wir fahren gemeinsam bis zur Schwägalp. Die erste Stunde bis zum Schwizerälpli verläuft gemütlich den Hängen des Säntis entlang. Hier beginnt der blau-weisse Alpinwanderweg über die Nasenlöcher bis zur hinteren Öhrligrueb. Von hier aus lassen wir uns die Besteigung des Öhrlikopfes nicht nehmen - in relativ kurzer Zeit steht man auf dem Gipfel und genießt einen großartigen Weitblick. Zurück bei



der Höchnideri wird beim Pic-Nic aufgetankt, bevor wir den ganzen Grat des Hüenerberges überschreiten (einzelne Stellen T5, aber bei trockenem Wetter gut machbar). Nun geht es einfacher Richtung Säntis. Bevor wir für den letzten Aufstieg in den Kamin einsteigen, können wir, wenn wir wollen, noch kurz dem Girenspitz einen Besuch abstatten. Im Restaurant «Alter Säntis» werden wir unsere Krackseltour bei einer Einkehrrunde (hoffentlich auf der Sonnenterrasse) beenden und mit der Bahn wieder ins Tal fahren. Die Tour wird nur bei trockenem Wetter durchgeführt! Ansonsten sind mehrere schöne Touren im T3 Bereich in der Umgebung möglich.



**Karten/Führer:** Alpstein/Säntis  
1:25 000

**Ausrüstung:** Dem Wetter und den Temperaturen angepasste Kleidung. Genug Getränke und Verpflegung, da wir erst am Schluss der Tour eine Einkehrmöglichkeit haben. Stöcke nicht unbedingt empfehlenswert, da wir ja mit der Bahn ins Tal fahren - ansonsten müssten sie gut im Rucksack verstaut werden können.

**Unterkunft/Verpflegung:** Verpflegung aus dem Rucksack, am Ende der Tour Einkehr im alten Säntisrestaurant

**Kosten:** Fr. 30; Autospesen/ Säntisbahn Talfahrt/ Tourenleiterfünfleiber

**Anmeldung:** Internet bis 14. Juni 2023

**Auskunft:** Susan Nüssli (susan.nuessli@bluewin.ch / 079 709 16 02)



Sonntag, 18. Juni 2023  
Wandern T2, B

max. Teilnehmer 8

**Urschner Höhenweg**

**Kurt Schäfer**

Mit ÖV Wetzikon ab 6.30 nach Rapperwil-Arth/Goldau-Göschenen-  
Andermatt-Realp am 9.20

Route: Realp 1538m-Lochbergbachfassung 2036m-Blauseeli 2136m

# www.talschreinerei.ch

Steinen – Stockwies  
8499 Sternenbergr

Natel 079 326 28 38  
Telefon 052 386 19 03

**Wir bringen Holz in Form!**



Jeden ersten Samstag im Monat ist unser K chenstudio  
in Saland von 10<sup>00</sup> bis 13<sup>00</sup> Uhr (oder nach Vereinbarung) ge ffnet!

K chenstudio ■ Hittnauerstr. 3 ■ 8493 Saland

Holzbau ■ Innenausbau ■ K chen ■ M bel ■ Parkett

## Berggasthaus H rnli



Geniessen Sie auf unserer **luftigen Terrasse** mit bei klarer Sicht **wunderbarer Aussicht** von den Glarner  ber die Berner Alpen bis zum fernen Jura oder in unserer **urchigen Gaststube** zusammen mit Freunden unsere feinen **Spezialit ten**, wie  lplermagronen,  lplerr sti, Fondue Chinoise, Cordon-Bleu und unsere regionalen Produkte und saisonalen Angebote.

Oder bleiben Sie sogar  ber Nacht im **gem tlichen Zimmer** mit Aussicht oder erleben Sie die **Urspr nglichkeit** im Matratzenlager.

Wir freuen uns auf Ihren Besuch!

*Auf dem H rnli dem Alltag entfliehen –  
auch im Sommer immer wieder ein Erlebnis!*

berggasthaus-hoernli.ch • Fon 055 245 12 02 • info@berggasthaus-hoernli.ch

Rossmettlen-Andermatt 1436m in 5 bis 6 Std.

**Karten/Führer:** WK-Sustenpass

**Ausrüstung:** Wanderausrüstung+Stöcke

**Unterkunft/Verpflegung:** aus dem Rucksack

**Kosten:** Billette selbst lösen

**Anmeldung:** Telefonisch, schriftlich, Internet bis 15. Juni 2023

**Auskunft:** Auskunft am Telefon 0449301961 / 0795653851 zwischen 19.30-20.00



Sonntag, 18. Juni 2023

Klettern 5a, A

max. Teilnehmer 5

**Klettergarten / Mehrseillängen Stoss**

**André Meyer**



Vom Parkplatz Laui ob Unterwasser (1072 m) gelangen wir über die Alp Trosen zum Klettergarten Stoss (ca. 1h). An der 50 m hohen Schrattenkalkplatte mit einem übertrieben dichten Netz von Wasserrillen klettern wir im Schwierigkeitsgrad von 4b bis 6a. Bei Lust und Laune kann am Nachmittag auch noch eine abwechslungsreiche Mehrseillänge im 5er Bereich geklettert werden.

**Karten/Führer:** SAC Kletterführer Alpstein

**Ausrüstung:** Kletterausrüstung

**Unterkunft/Verpflegung:** Verpflegung aus dem Rucksack

**Kosten:** Fahr- und Tourenleiterspesen

**Anmeldung:** Internet bis 14. Juni 2023

**Auskunft:** Am Vorabend zwischen 18 und 18:30 Uhr beim Tourenleiter

Yoga & Massage

[www.enjoy-yoga.ch](http://www.enjoy-yoga.ch)



Erfolgreich den  
Gipfel erklimmen!



## Sicher. Sauber. Trocken. self-storage by **w. wiedmer ag**

Sie mieten eine Lagerbox in der gewünschten Grösse zum Fixpreis und haben somit Ihren eigenen abgeschlossenen Raum mit freiem persönlichem Zugang.

### Unsere «W» Lagerboxen...

- > sind rund um die Uhr online buchbar
- > sind kurzfristig verfügbar und jederzeit kündbar
- > bieten 7 x 24 h Zutritt
- > werden auf den Tag genau abgerechnet

Au/Wädenswil • Fällanden • Rümlang • Schwerzenbach • Winterthur




Mehr Platz für Ihre  
Bergausrüstung!  
**w-lagerbox.ch**  
5x im Raum Zürich





evil eye

true  
sport  
eyewear



evileye.com



Made in  
Austria

NEUKOM OPTIK AG



Eidg. dipl.  
Optikermeister  
Zentrum Frohwies  
8330 Pfäffikon ZH  
Tel. 044 950 27 77  
neukom-optik.ch



kom



# Adressverzeichnis der Tourenleiterinnen und Tourenleiter



Name Vorname	Adresse	Telefon Email
Corinne Aeschbacher	Drusbergstrasse 3 8610 Uster	076 434 86 75 / 044 940 86 75 corinne.aeschbacher@hispeed.ch
Mario Bachmann	Pfaffbergstrasse 6 8330 Pfäffikon	077 502 62 27 bachmann.mario@gmx.ch
Priska Bretscher	Im Werk 7 8610 Uster	076 376 66 13 / 043 288 52 02 p.hubsch@sunrise.ch
Walter Diefenbacher	Wermatswilerstrasse 5 8610 Uster	079 203 76 43 / 044 940 92 88 walter.diefenbacher@bluewin.ch
Claudia Egg	Aronenweg 13 8618 Oetwil am See	076 509 11 09 / 043 844 93 74 moisle@bluewin.ch
Daniela Hasler	Alvierstrasse 35 7324 Vilters	079 506 73 44 / 081 740 63 93 danielahasler@gmx.ch
Dominik Hasler	Alvierstrasse 35 7324 Vilters	076 461 61 77 / 081 740 63 93 poweri8887@gmail.com
Jörg Helen	Kreuzgasse 627 3758 Latterbach	info@activetours.ch
Stefan Imholz	Ziegelhüttenstrasse 6 8335 Hittnau	079 734 95 64 ste.imholz@gmail.com
Isabel Keller	Albisriederstrasse 334 8047 Zürich	079 505 97 43 isa.keller@gmx.ch
Sven Keller	Tablat 1536 8492 Wila	079 231 51 40 / 052 394 21 00 kellerpower@bluewin.ch
Rolf Meili	Hinwilerstrasse 44 8626 Ottikon	079 396 30 32 r.meili@ggaweb.ch
André Meyer	Wabergstrasse 3 8345 Adetswil	076 280 09 73 andre@skistylers.ch
Susan Nüssli	Schönbühlstrasse 30 8330 Pfäffikon	079 709 16 02 / 044 954 26 15 susan.nuessli@bluewin.ch
Urs Nett	Rötelstrasse 9 8620 Wetzikon	079 829 96 66 / 043 833 94 00 urs.nett@bluewin.ch

Name Vorname	Adresse	Telefon Email
Klaus Portmann	Höhenstrasse 126 8340 Hinwil	079 215 01 77 k_portmann@bluewin.ch
Kurt Schäfer	Kantonsschulstrasse 10 8620 Wetzikon	079 565 38 51 / 044 930 19 61 kurt.schaefer@bluewin.ch
Mark Schuppli	Albisriederstrasse 334 8047 Zürich	079 287 27 29 / 044 200 77 46 mark.schuppli@bluewin.ch
Kathrin Schwarz	Hauflandweg 7 8605 Gutenswil	079 509 25 39 schwarz.kathrin@gmx.net
Andreas Senn	Eggstrasse 107 8498 Gibswil-Ried	079 635 19 78 / 055 245 16 64 bee_senn@yahoo.de
Bernie Senn	Im Rigiblick 27 8623 Wetzikon	079 536 99 21 bernie.senn.bs@gmail.com
Kathrin Senn	Im Rigiblick 27 8623 Wetzikon	078 821 08 99 sennkathrin@gmail.com
Regula Senn	Burgstrasse 122 8408 Winterthur	078 623 70 22 raegisenn@hotmail.com
Andy Steingruber	Fizeira 3 7477 Filisur	info@albulaguide.ch
Yvonne Uttinger	Am Binzikerbach 11 8627 Grüningen	079 769 06 89 / 044 935 20 01 yvonne.uttinger@bluemail.ch
Hermann Weber	Talweg 93 8610 Uster	079 380 22 85 / 052 354 27 64 maeniweber@hispeed.ch
Willy Wiedmer	Kirchacherstrasse 7 8608 Bubikon	079 447 66 62 / 055 243 34 63 willy@wiedmer.ch




9.–10. September 2023

## Erscheinungsdaten Bulletin

Ausgabe	Zeitraum Touren	Eingabeschluss	Versand
Nr. 110 Sommer	19. Juni - 20. August 2023	10. April 2023	Mitte Mai
Nr. 111 Herbst	21. August - 31. Dezember 2023	12. Juni 2023	Mitte Juli
Nr. 112 Winter	1. Januar - 17. März 2024	10. November 2023	Mitte Dez.
Nr. 113 Frühling	18. März - 24. Juni 2024	8. April 2024	Mitte Mai

# Alp Scheidegg

seit 1926



[www.alpscheidegg.ch](http://www.alpscheidegg.ch)



# 10 AUFSTIEGE

# 1 BANK

Wir unterstützen den Sport in der Region.

## **BANK** *avera*

Wir verstehen uns.