



SAC Hörnli
Züri Oberland

Sektion Hörnli

Schweizer Alpen-Club SAC
Club Alpin Suisse
Club Alpino Svizzero
Club Alpin Svizzer



Sektionsprogramm August - Oktober 2022

Outdoor- Ausrüstung für jedes Wetter



Mönchaltorf, [outdoorland.ch](https://www.outdoorland.ch)
AUSRÜSTUNG FÜR OUTDOOR-ERLEBNISSE


OUTDOORLAND
ESTD. 2002



Vorstand

Präsident	Rolf Meili Hinwilerstrasse 44 8626 Ottikon	079 396 30 32 r.meili@ggaweb.ch
Vizepräsident	Walter Diefenbacher Wermatswilerstrasse 5 8601 Uster	079 203 76 43 walter.diefenbacher@bluewin.ch
Aktuarin	Kathrin Schwarz Usterstrasse 57 8308 Illnau	079 509 25 39 schwarz.kathrin@gmx.net
Mitgliederdienst	Yvonne Uttinger Am Binzikerbach 11 8627 Grüningen	044 935 20 01 yvonne.uttinger@bluemail.ch
Finanzen/Werbung	Beat Senn Gizbuelweg 1 8335 Hittnau	079 623 00 48 br.senn@bluewin.ch
Tourenchef Sommer	Corinne Aeschbacher Druesbergstrasse 3 8610 Uster	044 940 86 75 corinne.aeschbacher@hispeed.ch
Tourenchef Winter	André Meyer Wabergstrasse 3 8345 Adetswil	076 280 09 73 andre@skistylers.ch

Publikation

Website www.sac-hoernli.ch	Kathrin Senn Im Rigiblick 27 8623 Wetzikon	078 821 08 99 sennkathrin@gmail.com
	Kathrin Schwarz Usterstrasse 57 8308 Illnau	079 509 25 39 schwarz.kathrin@gmx.net
Druck	Druckerei Sieber AG Kemptnerstrasse 9 8340 Hinwil	info@druckerei-sieber.ch
Redaktion	Rita Frehner Pfaffbergstrasse 11 8330 Pfäffikon	079 681 63 74 rita@ritafrehner.ch

Titelbild: Grat zum Hohen Brisen; Fotos: Prisca Bretscher

Info des Präsidenten



Liebe Hörnlianer/innen

Der Bergsommer ist in vollem Gang. Die Hitzetage der letzten Zeit haben schon früh im Jahr ihre Spuren hinterlassen. Ich vermisse den Schnee auf dem Vrenelisgärtli! Ich frage mich, woher das dringend benötigte Wasser kommt wird, wenn schon so früh im Jahr die Schneeschmelze vorbei ist.

„Schönheit ist überall“, so gelesen in DIE ALPEN!

Ich weiss nicht, wie ihr das wahrnehmt. Selber mache ich dies auf nicht allzu schwierigen Bergtouren. Da kann ich meinen Blick auch mal vom Weg abschweifen lassen und in die Ferne staunen. Einfach versuchen...

Ein erfreuliches Detail im Jahresbericht 2021 des SAC ist mir aufgefallen. Der Frauenanteil hat die 40%-Marke geknackt, mit nämlich 40,2%.

Und wie sieht es in unserer Sektion aus? Sagenhafte 48,2%!! Eine starke Leistung, die mich riesig freut.

In letzter Minute hier noch ergänzt:

Safe the date 9./10.09.2023 – Wir feiern 25 Jahre SAC Hörnli. Detaillierte Informationen folgen. Wir freuen uns mit euch zu feiern. Bis dann, euer OK-Team

In diesem Sinne wünsche ich allen einen prächtigen Abschluss der Bergsommer-saison.

Rolf Meili

Herzlich willkommen!



Ein herzliches Willkommen unseren neuen und wieder eingetretenen Mitgliedern.

Yvonne Uttinger

Name	Vorname	Ort
Alig	Daniela	Uster
Birelund Otth	Maju	Sternenberg
Gasser	Sylvia	Russikon
Keller	Markus	Gähwil
Polomski	Simon	Zürich
Reichel	Jürg	Wetzikon
Smith	Evelyne	Dübendorf

Erklärungen zu Kurzzeichen und Piktogrammen



Konditionelle Anforderungen

A	wenig anstrengend	3–5 h Totalzeit; bis ca. 800 HM Aufstieg
B	ziemlich anstrengend	4–7 h Totalzeit; ca. 800–1300 HM Aufstieg
C	anstrengend	6–10 h Totalzeit; ca. 1300–1600 HM Aufstieg
D	sehr anstrengend	länger als 10 h Totalzeit; Aufstieg mehr als 1600 HM

Piktogramme und Schwierigkeitsscala



Wandern W (T1–T6)



Skitour S (L–EX)



Hochtour H (L–ES)



Schneeschuhtour SS (WT1–WT6)



Klettern K (3a–9c)



Anlass A



Klettersteig KS (K1–K6)



Kurs KK (KSI–KSV)



Biken B (S0–S5)



Genuss-Wandern




Genuss-Skitour



Genuss-Schneeschuhtour



Touren und Veranstaltungen der Sektion



Sonntag, 28. August 2022 bis Donnerstag, 1. September 2022

Klettersteig K4

max. Teilnehmer 8

Klettersteige (bis K4) in Österreich oder/und Italien - Interessenten bitte melden

Sven Keller

5 Tage Klettersteige im Südtirol/Italien - (Achtung: Covid Reisebestimmungen sind zu beachten. Je nach Bestimmung zu dem Reisezeitpunkt sind bestimmte Impfungen oder Abläufe vorgeschrieben - falls keine Einreise (Grenzen gesperrt) möglich ist - überlege ich mir allenfalls ein verkürztes Alternativprogramm in der Schweiz)

Im Südtirol/Italien befinden sich eine großartige Auswahl von mannigfaltigen Klettersteigen. - Wir wollen ein paar davon für uns entdecken. Schwierigkeitsgrad bis K4 (D)

Anreise: SO morgen früh 06.00 Uhr per PW oder Kleinbus.

Rückreise: nach Absprache DO Nachmittag/Abend.

Übernachtung: Zentral gelegene Übernachtung in Agriturismo Unterkunft oder Hotel.

Über den Abfahrtsort und die Zeiten werden wir uns vor dem Ausflug absprechen.

Achtung Anmeldung für Übernachtung bis spätestens Ende Mai. - Detail Planung folgt. - Interessenten melden sich bitte frühzeitig - allenfalls können Wünsche eingebaut und die Tour je nach Niveau angepasst werden.

Karten/Führer: Noch offen

Ausrüstung: Gut anliegender Rucksack, Klettersteig und Hochgebirge taugliche Bergschuhe, Klettergurt, Helm, Steigset mit Bandfalldämpfer EN 958:2017 40kg bis 120k, Leder-Handschuhe, 2 Schraubkarabiner, 1 Selbstsicherungsbandschlinge 60cm, Sonnenschutz, Notfallset/persönliche Medikamente, Kleidung an Witterung angepasst. Übernachtungsutensilien, Ersatzkleider für 5Tage, Mobiltelefon Roaming (Ausland) nicht vergessen. -Wanderstöcke

Unterkunft/Verpflegung: Lokales zentral gelegenes Agriturismo Hotel/Restaurant für Frühstück und Abendessen - Zwischenverpflegung und Mittagessen aus dem Rucksack

Kosten: Fr. 800; Abhängig von der Anreiseart und Anzahl Teilnehmer

Anmeldung: Telefonisch, schriftlich, Internet bis 15. Juni 2022

Auskunft: Sven Keller - kellerpower@bluewin.ch / 079 231 51 40



Donnerstag, 1. September 2022

Genuss-Wandern T1, A

max. Teilnehmer 18

Hörnlibummel Farner

Hermann Weber

Wir treffen uns um 19:00 h in Oberholz 850m oberhalb Wald ZH auf dem Skilift- PP. Koordinaten: 2 238 678 /1 238 564

Hier beginnt unsere Wanderung via Punkt 1001 zur Farneralp 1155 m. Distanz: 2 Km / + 300 hm.

Es besteht die Möglichkeit den etwas kürzeren Weg ab PP-Chrinnen, hinter der Rehaklinik Faltigberg, unter die Füsse zu nehmen. Distanz: 1.5 km / +200 hm. Zufahrt von Wald oder Gibswil via Hübli nach Oberholz. ÖV Benutzer können am Bahnhof Wald abgeholt werden, bitte bei der Anmeldung vermerken.

Karten/Führer: Schweiz Mobil

Ausrüstung: Leichte Wanderausrüstung; Stirnlampe

Unterkunft/Verpflegung: Restaurant Farneralp

Kosten: je nach Konsumation

Anmeldung: Internet bis 31. August 2022

Auskunft: TL Weber Hermann 079 380 22 85



Freitag, 2. September 2022 bis Samstag, 3. September 2022

Hochtour WS, C

max. Teilnehmer 5

Überschreitung Sardona 3057müM

Mark Schuppli

Anreise am Freitag mit dem ÖV nach Gigerwald und Aufstieg zur Sardonahütte ca. 4h, 930Hm

Am Samstag Aufstieg über den Mittelgrat auf den Piz Sardona (3056müM). ca. 3h, 900Hm. Dabei überklettern wir mit der Glarner Hauptüberschiebung ein eindrückliches UNESCO Welterbe vom jungen Flysch in den älteren Verrucano. Anschliessend



überschreiten wir die Kette nach Süden zum Piz Segnes (3098müM) und steigen ab Richtung Segnespass wo wir eine gute Sicht auf die Tschingelhörner und das Martinsloch haben. Den Abschluss bildet dann die Wanderung über die untere Segnes Schwemmebene und weiter zur Sesselbahn Naraus (1839müM), welche uns nach Flims bringt. Total ca. 7-8h.

Eine geologisch interessante Hochtour mit wunderbarer Natur und wenig Abstieg.

Karten/Führer: Landeskarte 1:25 000 1174 Elm, 1175 Vättis und 1194 Flims

Ausrüstung: Hochtourenausrüstung mit Helm

Unterkunft/Verpflegung: Halbpension in der Sardonahütte, Rest aus dem Rucksack

Kosten: Fr. 250; Übernachtung, Anreise mit ÖV und TL Spesen

Anmeldung: Internet bis 21. August 2022

Auskunft: Information am Vortag per Mail



Sonntag, 4. September 2022

Wandern T2, B

max. Teilnehmer 8

Furna-Scära-Stams-Trimmis

Kurt Schäfer



Fahrt mit der Bahn Wetzikon ab 6.15 h nach Pfäffikon/SZ-Ziegelbrücke-Landquart-Schiers an 7.58 h weiter mit dem Bus nach Furna/Hinterberg an 8.26 h
Route: Hinterberg-Scära-Laubenzug-Stams-Says-Trimmis in ca. 5 Std.

Karten/Führer: Prättigau

Ausrüstung: Wanderausrüstung und Stöcke

Unterkunft/Verpflegung: Aus dem Rucksack

Kosten: Fr. 0; Billette selbst lösen

Anmeldung: Telefonisch, schriftlich, Internet bis 01. September 2022

Auskunft: Auskunft am Telefon 0449301961 / 0795653851



Montag, 5. September 2022 bis Freitag, 9. September 2022

Wandern T2, A

max. Teilnehmer 7

Alpenpanorama-Weg von Schwarzsee nach Vevey

Hansruedi Furrer

Abfahrt Bhf. Wetzikon um 06:00 Uhr nach Schwarzsee. In Lichtena (975 m) starten wir unsere Mehrtagestour und übersteigen die vielen Schwyberge. Den Gross Schwyberg (1609 m) erreichen wir über Gürli. Auf dem Weiterweg folgen: Schmutzes-, Hapferen-, Schatters- und Fuchses Schwyberg. Alle diese Erhebungen bieten einen großartigen Blick nordseitig zum Jura und südseitig zu den Alpen. Nach dem Abstieg vom letzten Schwyberg gelangen wir über Alpwege direkt zu unserem ersten

Übernachtungsort: Hotel Schwarzsee, direkt am See. (Aufstieg 870 m, Abstieg 790 m, Distanz 13,3 km, Zeit 5 Std.)

2. Tag: Die heutige kurze Etappe führt uns nach Jaun und ist beinahe ein Ruhetag!

Wir starten am Fuss der Kaiseregg Richtung Hubbel-, Wälschi- und Untere Rippa. Ein



erstes Ziel ist der landschaftlich reizende Breccaschlund. Weiter führt der Weg sanft steigend zum Euschelsspass. Bereits ist unser heutiges Ziel weit unten erkennbar.

Beim Abstieg über die Ritzlialp fixieren sich unsere Blicke immer wieder an den zackigen Gastlosen. (Aufstieg 720 m, Abstieg 760 m, Distanz 12 km, Zeit 4,5 Std.)

3. Tag: Eine Flachetappe führt im Tal La Jogne zu einem kaum bekannten Bijou, dem Stausee Lac de Montsalvens und weiter auf imposanten Wegen (Jaunbachschlucht) nach Broc, bekannt dank seiner Schokoladenfabrik. Auf der anderen Dorfseite ist bereits das Tagesziel, das stolze Schloss Greyers zu sehen. Wir nächtigen im Dorf Greyerz und finden vorgängig sicher noch Zeit für eine Schlossbesichtigung. (Aufstieg 540 m, Abstieg 800 m, Distanz 22 km, Zeit 6,5 Std.)

4. Tag: Im Banne des Moléson starten wir zur vierten Etappe. Der Moléson, ist nicht nur Hausberg der Greyerzer, auch aus beinahe ganz Freiburg ist der mächtige Kalkkoloss sichtbar. Wir begnügen uns mit dem Aufstieg zur Mittelstation (Plan Francey). Der Weiterweg ist dann eher gemütlicher Natur. Am Zielort, Les Paccots, angekommen, stellen wir fest, dass dieser fast nur aus Hotels und Ferienhäusern besteht. (Aufstieg 950 m, Abstieg 620 m, Distanz 16 km, Zeit 5,5 Std.)

5. Tag: Am letzten Tag führt uns der Weg zuerst auf das Pässchen Les Joncs. Folgend ein Hochmoor und das unter Naturschutz stehende Seelein Lac des Joncs reizen unsere Sinne. Nach dem höchsten Punkt des Tages, Lally, beginnt unser letzter Ab-

stieg, zuerst ziemlich steil nach Blonay, dann flacher aber lärmbelastet zu unserem Endpunkt Vevey. Schon ab Lally stehen uns bei Bedarf öffentliche Verkehrsmittel zur Verfügung. (Aufstieg 660 m, Abstieg 1300 m, Distanz 19 km, Zeit 6,5 Std.) Rückkehr in Wetzikon um ca. 20:30 Uhr.

Bemerkungen zu allen Etappen: Die Wege sind meist gut angelegt und gepflegt. Alle Tage stehen uns unzählige Alp- und Bergbeizen zur Verfügung, allein deren 23 im Schwarzseegebiet. Der mitzutragende Tagesproviant reduziert sich deshalb auf ein Minimum. Auf Anfrage stelle ich gerne detaillierte Angaben zur Tour, aus der Broschüre «Alpenpanoramaweg 3», von Schweiz Mobil/AT-Verlag, zu.

Zusatztag: Es bietet sich uns an, in Vevey nochmals zu nächtigen, um am Folgetag den schönsten Rebberg der Welt, das wunderschöne Weingebiet Lavaux (Weltnaturerbe) bis nach Lutry, Pully oder Lausanne zu erkunden. Bei Interesse bitte möglichst frühzeitig anmelden, damit ich das Hotel und ein Gepäcktransport nach und vom Hotel organisieren kann!

Karten/Führer: LK 1225 Greyères, 1226 Boltigen, 1244 Châtel-Daint-Denis und 1264 Montreux

Ausrüstung: Für einfache Bergwanderungen, mit Sonnen-, Wind- und Regenschutz.

Unterkunft/Verpflegung: Einfache Hotels/Restaurants, mit Morgen- und Nachtessen

Kosten: Für ÖV, Übernachtungen und TL-Spesen ca. Fr. 650.00 bei sechs TN, ohne Zusatztag

Anmeldung: Internet bis 08. August 2022

Auskunft: Alle Angemeldeten erhalten rechtzeitig Infos per Mail



Mittwoch, 7. September 2022 bis Sonntag, 11. September 2022

Wandern T4, C

max. Teilnehmer 6

5 Tage auf alpinen Wegen durchs Urnerland Susan Nüssli

1. Tag: Wir reisen mit ÖV nach Intschi (Zürich HB ab: 8.05h). Die Seilbahn bringt uns hoch zum wunderschönen Arnisee. Im gemütlichen Beizli werden wir noch eine kurze Kaffeepause machen und den gesamten Ablauf der Tour miteinander besprechen (Detailplanung jeweils am Abend zuvor in den Hütten).

Auf einem rot-weissen Wanderweg geht es zuerst hinauf zur Sunnigrathütte. Hier beginnt der alpine Wanderweg über den Ruchälplistock (kurze Passagen T5) zum Jakobiger (T4). Dort geniessen wir eine fantastische Aussicht....bevor wir den Abstieg zur Leutschachhütte in Angriff nehmen (T4). Diese gemütliche und wunderschön gelegene Hütte wird für 2 Nächte unser «zu Hause» sein. Man sagt, die Hütte sei gespenstisch schön wegen der ungewöhnlichen Farbe des Nidersees gleich unterhalb der Hütte. Es gibt sogar ein Leutschach-Kinderbuch, in dem ein Gespenst eine grosse Rolle spielt,



HM im Aufstieg 1150/ HM im Abstieg 300), Wanderzeit 5-6h
2. Tag: Heute machen wir auf einer eindrucklichen Rundwanderung einen Besuch in der Kröntenhütte. Beim Zustieg wählen wir den Panoramaweg (T4), Wanderzeit ca 3h30. Bei der Kröntenhütte werden wir uns eine ausgiebige Rast gönnen und den grossartigen Rundblick geniessen, bevor wir über die Steinchele route den Rückweg zur Leutschachhütte in Angriff nehmen (T4) Wanderzeit 2h30. Wer hinter die Kröntenhütte schaut, staunt: Da gibt es einen regelrechten Garten mit Salat und frischen Kräutern und einen See mit Ruderboot! Für alle, welche die Gipfellust noch packt, besteht die Möglichkeit von der Kröntenhütte

aus zusätzlich den Grawstock zu besteigen (+ 1h30) - gesamte Wanderzeit ohne Gipfel 6h/ mit Gipfel 7h30.

Die Kröntenhütte liegt unwesentlich tiefer als die Leutschachhütte, von den HM her ist diese Tour ein ständiges Auf und Ab.

3. Tag: Heute ist definitiv Hüttenwechsel. Über den Wichelpass, den Saaspas und das Rotbergli nehmen wir den langen Weiterweg zur Sewenhütte in Angriff (T4). Wanderzeit ca. 7h (HM im Aufstieg und Abstieg je 1150).

Auch hier bestehen für Gipfelfans zwei Möglichkeiten: Vom Wichelpass aus kann noch das Wichelhorn erklommen werden (zusätzlich 200 HM/ + 50min mit Auf- und Abstieg), oder vom Rotbergli aus der Schafschijen (zusätzlich 400HM + 90min mit Auf- und Abstieg). Beide Gipfel sind im T4 Bereich und wir entscheiden jeweils gemeinsam vor Ort, wer noch Lust hat, wer lieber eine längere Pause macht oder ob wir diesen Gipfeln von unten zuwinken wollen....

Die Sewenhütte wird auch Zwergenhütte genannt - Kinder sind hier hochwillkommen, das formschöne Haus ist aus Holz und Stein gebaut und für alle, die sich eine Dusche wünschen ist das in dieser Hütte möglich.

4.Tag: Nach einer hoffentlich erholsamen Nacht besteigen wir am 4. Tag zuerst gemeinsam den Spitzplanggenstock (T4) und kehren noch einmal auf dem gleichen Weg zur Hütte zurück, wo wir sicher noch mit einem Znünihalt die schöne Umgebung ein zweites Mal geniessen (HM in Auf- und Abstieg je 500 HM/ Wanderzeit ca. 3h). Nun gehts talwärts bis zur Susenpassstrasse (Gorezmettlen), und von dort aus gleich wieder in die Höhe und über den schönen Panoramaweg zur Sustlipasshütte. Diese Weiterwanderung von der Sewenhütte bis zur Sustlihütte ist ein T3 und rotweiss markiert, die Wanderzeit beträgt ca. 3h30.

Gesamtwanderzeit: Ca. 6h30 mit 1200HM Austieg + 600HM Abstieg.

Die Rundschau von der Sustlihütte aus ist einmalig - das Sustenhorn, das Gwächtenhorn, der Tierberg und die Fünffingerstöck sind zum Greiffen nahe!

5.Tag: Heute ist unser Abschlusstag! Wir nehmen mit der Überschreitung über das Guferjoch (T5) bis hinunter zur Sustenpassstrasse (Sustenbrüggli) Abschied vom schönen, rauhen und wildromantischen Urnerland. Wanderzeit ca 4h30, HM im Aufstieg 300/ HM im Abstieg 650.

Das Postauto und der Zug bringen uns als hoffentlich zufriedene, aufgestellte Truppe wieder nach Hause in den Alltag...

Diese alpine Tour kann nur bei guten Verhältnissen durchgeführt werden! Je nach Wetter und Situation muss die Tour mit rollender Planung angepasst werden.

Karten/Führer: 1191 Engelberg, 1192 Schächental, 1211 Meiental, 1212 Amsteg, 2555 Sustenpass

Ausrüstung: Kleider für alpine Bergtouren (genug Schichten), gute, griffige Schuhe, neben einem guten Regenschutz auch eine warme Mütze und Handschuhe, Sonnenhut, Sonnencreme. Ein Hüttenschlafsack, persönliche Übernachtungsutensilien, Zwischenverpflegung für 5 Tage (Sandwich und Süßes kann in jeder Hütte dazugekauft werden!). Wanderstöcke nach eigenem Gutdünken, sind am dritten Tag sicher eine gute Entlastung! Der Rucksack sollte nicht allzu schwer werden, wir tragen ihn die ganze Zeit mit! Wer sich bei einem T5 nicht absolut sicher fühlt, packt noch den Klettergurt mit ein - ich nehme ein Seil mit, um allfällige Zackensicherungen machen zu können. Die wenigen kurzen T5 Stellen können (mit Abkürzung der Tour) auch umgangen werden - eine gute Selbsteinschätzung ist daher sehr wichtig!

Unterkunft/Verpflegung: Leutschachhütte, Sewenhütte, Sustlihütte

Kosten: Fr. 450; ÖV und Bahn zum Arnisee lösen alle Teilnehmer selbst

Anmeldung: Internet bis 31. August 2022

Auskunft: susan.nuessli@bluewin.ch / 079 709 16 02



STS
sport trend shop



ORTOVOX

NEU im STS: Ortovoxx Sommerbekleidung

**für einen respektvollen
Umgang mit der Natur.**



Freitag, 9. September 2022
Klettersteig K4, B

Tierbergli-Klettersteig

max. Teilnehmer 8

Rolf Meili



Treffpunkt 06:00 Uhr an einem noch zu bestimmenden Ort in Hinwil. Fahrt mit PW über den Sustenpass nach Steingletscher.

Ein zweigeteilter Klettersteig ohne Zustieg vor einer hochalpinen Umgebung!



Über weite Strecken ein nur mittelschwerer Klettersteig der jedoch an 1 - 2 Stellen doch knackig wird. In der Tierberglihütte (SAC) kehren wir zum Mittagessen ein. Nach ausgiebiger Rast steigen wir über den Hüttenustiegsweg zum Auto ab. Zeitbedarf für die geamte

Tour ca. 4 1/2 Std. Kletter-/Laufzeit, 700 Hm

Karten/Führer: LK 1211 Meiental 1:25 000, Hüsler: Die Klettersteige der Schweiz

Ausrüstung: Bergschuhe, komplette Klettersteigausrüstung mit Helm und gummierten Handschuhen, 2 Schraubkarabiner, 1 Selbstsicherungsschlinge, 1 Bandschlinge

Unterkunft/Verpflegung: Mittagessen auf der Tierberglihütte, Zwischenverpflegung aus dem Rucksack, genügend Getränke mitnehmen, es gelten die aktuellen Corona-Massnahmen.

Kosten: Fr. 45; Autoanteil ab Hinwil je nach Besetzung inkl. TL-Spesen

Anmeldung: Internet bis 05. September 2022

Auskunft: Info erfolgt rechtzeitig per Mail (r.meili@ggaweb.ch) oder Telefon



Sonntag, 11. September 2022
Wandern T3, B

max. Teilnehmer 8

Surenenwanderung 2292 m

Walter Diefenbacher



Fahrt mit dem ÖV nach Attinghausen (Seilbahn).

Abfahrt in Uster um 06:36 h Richtung Zürich HB.

Die ersten 1000 Höhenmeter von Attinghausen nach Brüsti machen wir bequem mit der Seilbahn.

Wanderung: Brüsti - Chräienhöreli - Surenenpass - Blackenalp - Stäuber - Stäfeli - Niedersurenen - Engelberg (Wasserfall).

Rückfahrt mit dem ÖV von Engelberg (Wasserfall) via Engelberg nach Hause.

Distanz: 17 km / 820 Hm auf / 1270 Hm ab / Zeit: 6 - 7 Stunden

Die Wanderung von Attinghausen über den Surenenpass nach Engelberg gehört zu den eindrucklichsten Routen der Innerschweiz.

Karten/Führer: Wanderkarte: 245 T (Stans)

Ausrüstung: Wanderausrüstung, Regenschutz, Stöcke (optional)

Unterkunft/Verpflegung: Verpflegung aus dem Rucksack

Kosten: Fr. 50; ÖV Billette (Halbtax) und TL-Spesen

Anmeldung: Telefonisch, schriftlich, Internet bis 09. September 2022

Auskunft: Telefonische Auskunft am 10.09.22 zwischen 18:00 - 19:00h beim TL



Indoor climbing wall advertisement. The image shows a colorful climbing wall with two people climbing. A woman in a red shirt is in the foreground, and a man in a blue shirt is in the background. The wall is decorated with various colored holds and patterns. In the top right corner, there is a small text credit: "Foto: Roger Hofstetter".

T: +41 44 755 44 33 www.kletterzentrum.com

KLETTERZENTRUM GASWERK GREIFENSEE



The logo for Gaswerk, featuring a stylized orange and white cube with a climbing figure inside, and the word "GASWERK" in bold black letters below it.



High-altitude mountain climbing advertisement. The image shows a climber in a bright green jacket and grey pants, wearing a white helmet and carrying a backpack, ascending a rocky and snowy mountain peak. The background features jagged, snow-capped mountain ranges under a clear blue sky.

4049 m ü. Büro
mit dem SAC-Tourenportal

Schweizer Alpen-Club SAC
Club Alpin Suisse
Club Alpino Svizzero
Club Alpin Svizzer



The logo of the Schweizer Alpen-Club (SAC), featuring a red shield with a white cross, topped with a crown and surrounded by a decorative border.



Donnerstag, 15. September 2022 bis Samstag, 17. September 2022

Wandern T4, C

max. Teilnehmer 7

Bergkristall Strahler-Exkursion/Wanderungen in Wergenstein, Rolf Meili



Treffpunkt 06:00 Uhr STS-Parkplatz Hinwil. Fahrt mit PW nach Wergenstein.

Programm:

1. Tag: Strahler-Exkursion ca. 9:30 bis 17:00 Uhr

Nach dem Beziehen der Unterkunft treffen wir den Profi-Strahler um 9:30 Uhr in Wergenstein.

Bei einer Tasse Kaffee erhalten wir eine kurze Einführung in das Strahlerleben.

Dann marschieren wir ca. eine Stunde zur Abbaustelle des Strahlers. Hier suchen wir hämmernd und grabend unter

fachkundiger Anleitung des Strahlers nach den leuchtenden Bergkristallen.

Nach ca. einer dreiviertelstündigen Mittagspause strahlen wir weiter bis etwa 15.30 Uhr. Nach dem Heimweg um 16

Uhr machen wir gut 20 Minuten Pause. Ab dann bis ca. 17 Uhr lernen wir das

fachkundige Reinigen der Kristalle. Wir

können die Werkstatt und Ausstellung besichtigen und erfahren etwas über die Eigenart und Herkunft der diversen Mineralien sowie der Steinschmuckverarbeitung. Die Exkursion ist bei fast jeder Witterung durchführbar.

Anforderungen: Berggänglich, trittsicher und schwindelfrei

2. Tag: Bergwanderung (z.B. Piz Beverin 2998 m / Beverin Pintg 2591 m)

3. Tag: Bergwanderung (z.B. Scherakopf 2115 m / Rappakopf 2196 m / Zwölfihorn 2292 m)

Karten/Führer: LK 1235 Andeer 1:25 000

Ausrüstung: Gute, berggängige und trittsichere Bergschuhe, wetterfeste Bekleidung, Rucksack mit Proviant. Wer hat: ein Fäustel, Spitzmeissel, Bergpickel oder Klappspaten.

Unterkunft/Verpflegung: Pensiun Muntanella in Wergenstein, Nachtessen und Frühstück inbegriffen, Zwischenverpflegung und Getränke mitnehmen, generell gelten die aktuellen Corona-Massnahmen für die gesamte Ausschreibung

Kosten: Ca. Fr. 350.- bei 6 Teilnehmern, inkl. Fahrt, 2 ÜHP, eintägige Exkursion, TL

Spesen. Anzahlung nötig

Anmeldung: Internet bis 03. September 2022

Auskunft: Info erfolgt rechtzeitig per Mail (r.meili@ggaweb.ch) oder Telefon



Freitag, 23. September 2022 bis Samstag, 24. September 2022

Hochtour WS, C

max. Teilnehmer 7

Vrenelisgärtli 2904 m

Daniela Hasler

Wir treffen uns am Freitagnachmittag um 14:00 Uhr in Klöntal Plätz. Von da steigen wir zusammen in 3,5 h. zur Glärnischhütte (2050m), wo wir übernachten. Am Samstagmorgen früh starten wir via Normalroute zum Vrenelisgärtli. Nach ca. 1 h erreichen wir den Gletscher, wo wir die Gletscherausrüstung anziehen und dann über den Glärnischfirn aufsteigen. Oberhalb des Schwandener Grat deponieren wir die Steigeisen und Pickel und klettern an der Kette ab auf den Grat. Bis zum Gipfel benötigen wir ungefähr 4,5 h. Nach einer schönen Gipfelrast gehts auf gleichem Weg zurück zur Hütte. Und von da auf den zweiten Teil des langen Abstieges bis zur Chäseren, wo wir uns ein Taxi gönnen.

Karten/Führer: siehe map.geo.admin.ch

Ausrüstung: Hochtourenausrüstung inkl. Pickel, Steigeisen, Sitzgurt, evtl. Wanderstöcke für den langen Abstieg.

Unterkunft/Verpflegung: Glärnischhütte SAC, 2050 m

Kosten: Fr. 100; Für Übernachtung, Halbpension, TL-Spesen, Taxifahrt beim Abstieg

Anmeldung: Internet bis 16. September 2022

Auskunft: per Mail oder Telefon (081 740 63 93)



Freitag, 30. September 2022

Wandern T2, B

max. Teilnehmer 8

Hundwiler Höhi, Appenzell - Zürchersmühle

Rolf Meili

Treffpunkt 07:50 Uhr Gemeindehaus-Parkplatz Hinwil. Fahrt mit PW über Wattwil nach Zürchersmühle, wo wir parkieren. Dann mit Voralpenexpress (09:09 Uhr) nach Appenzell. Über Himmelberg wandern wir zur Hundwiler Höhi. Einkehr und irgendwo Mittagsrast. Der Abstieg erfolgt immer der Sonne entgegen. Schlussendlich gelangen wir zur Zürchersmühle, Rückfahrt. Den ganzen Tag haben wir den Säntis vor Augen und können überlegen, ob das auch wieder einmal ein Ziel wäre.

Immer wieder eine lohnende Wanderung in den Voralpen, einfach, schön...

ca. 13 km, 670 Hm, 5 Std.

Karten/Führer: LK 2514 Säntis Churfirten 1:25 000

Ausrüstung: Wanderschuhe oder Bergschuhe, dem Wetter angepasste Kleidung, Regenschutz, evtl. Stöcke etc.



Unterkunft/Verpflegung: Verpflegung aus dem Rucksack, genügend Getränke mitnehmen. wenn möglich Einkehr im Berggasthaus, es gelten die aktuellen Corona-Massnahmen.

Kosten: Fr. 30; Autoanteil ab Hinwil je nach Besetzung inkl. TL-Spesenplus, ÖV Zürchersmühle - Appenzell selbst lösen

Anmeldung: Internet bis 26. September 2022

Auskunft: Info erfolgt rechtzeitig per Mail (r.meili@ggaweb.ch) oder Telefon



Sonntag, 2. Oktober 2022
Wandern T2, B

max. Teilnehmer 8

Flims/Waldhaus-II Spir-Versam Safien

Kurt Schäfer

Fahrt mit der Bahn Wetzikon ab 7.15 h nach Pfäffikon/SZ-Ziegelbrücke-Chur an 8.43 h weiter mit dem Bus nach Flims/Waldhaus an 9.44 h
Route: Lag da Cauma-IL Spir-runter zur Rheinschlucht nach Versam /Safien in ca. 5 Std.

Karten/Führer: Sardona

Ausrüstung: Wanderausrüstung- Stöcke

Unterkunft/Verpflegung: aus dem Rucksack

Kosten: Fr. 0; Billette selbst lösen

Anmeldung: Telefonisch, schriftlich, Internet bis 29. September 2022

Auskunft: Auskunft am Telefon 0449301961 / 0795653851



Donnerstag, 6. Oktober 2022
Genuss-Wandern T1, A

max. Teilnehmer 16

Hörnlibummel Alp Scheidegg

Willy Wiedmer



19.00 Uhr Treffpunkt beim Parkplatz Wolfsgrueb P. 972m. Je nach Witterung gelangen wir via den schönen Wanderweg über den Josenberg in 45 Min. zur Alp Scheidegg. Direkte Zufahrt zum Restaurant auch möglich. Teile mir mit, wo du dazu stossen möchtest. Da das Restaurant gut besucht ist, Anmeldung erwünscht. Spontanteilnahmen sind trotzdem möglich. Abstieg über die Strasse zu den Parkplätzen.

Karten/Führer: LK 1113 Ricken

Ausrüstung: Taschenlampe für den Abstieg. Der Witterung angepasste Kleidung.

Unterkunft/Verpflegung: Nachtessen im Restaurant

Kosten: Fr. 0; Je nach Konsumation

Anmeldung: Telefonisch, schriftlich, Internet bis 04. Oktober 2022

Auskunft: 079 447 66 62, willy@wiedmer.ch



Freitag, 7. Oktober 2022 bis Samstag, 8. Oktober 2022
Wandern T3, B

max. Teilnehmer 7

Herbst im Tessin - Rasa-Al Legn - Gridone-Brissago

Hansruedi Furrer

Aus aktuellem Anlass habe ich die ursprünglich geplante Tour in ein anderes Gebiet verschoben. Deshalb fahren wir am Freitag sehr früh mit ÖV nach Verdasio im Centovalli. Mit der Seilbahn bewältigen wir die ersten Höhenmeter nach Rasa, 896 m. Nun folgt ein kurzer Abstieg nach Bordei, 727 m, und anschliessend der lange Aufstieg im weiten, ziemlich steilen Val di Bordei zur Bochetta di Valle 1947 m. Auf dem Pass angelangt eröffnet sich uns eine gewaltige Weitsicht. Nun ist es nicht mehr weit zum Rif. Al Legn 1787 m. Die kleine Selbstversorgerhütte (10 Schlafplätze) steht auf einer fantastischen Aussichtskanzel. Der Tiefblick zum 1550 m tiefer liegenden Lago Maggiore mit den Seebecken von Ascona und Lugano ist tags wie auch nachts eine Augenweide! Und der Abend kann genossen werden, da just an diesem Wochenende ab Freitag die Hütte, wegen einem Anlass am Sonntag, bewartet ist! (Aufstieg 1340 m, Abstieg 440 m, Distanz 7,3 km, Zeit 6 Std.)

2. Tag: Früh steigen wir wieder hinauf zum bekannten Pass und in kurzer Zeit auf gutem Bergweg weiter zum Gridone, 2186 m. Der Gridone ist aus dem Südtessin als hoher Eckpfeiler weitem sichtbar. Die Gipfelsicht ist dementsprechend rundum weit



und lässt sich kaum in Worten fassen! Auf dem Rückweg benutzen wir zuerst den nach Süden verlaufenden Grenz- und Gratweg bis zum Punkt 1964. Nun beginnt der steile Abstieg. Zuerst über einen Rücken nach Rescerasca, weiter nach Cortacio und im Zick-Zack hinunter nach Borelio, 790 m, mit einem lauschigen Grotto. Nach einer Stärkung folgen die letzten 400 Hm zur Busstation Piodina Paese. Letzte Abfahrt um 17:40 Uhr, mit Rückkehr in Wetzikon um 21:30 Uhr. (Aufstieg 550 m, Abstieg 1970 m, Distanz 11,4 km, Zeit 7 Std.) Ab Borelio (Grotto) besteht die Möglichkeit, mit einem Ruftaxi nach Brissago zu fahren, den geplagten Knien zuliebe?

An beiden Tagen bewegen wir uns auf einem früher sehr beliebten Schmugglerweg von Cannobio (I) über den Gridone ins Centovalli.

Karten/Führer: 1312 Locarno 1332 Brissago

Ausrüstung: Für anspruchsvolle Bergwanderungen, Stöcke für den lagen Abstieg, Seidenschlafsack und ID

Unterkunft/Verpflegung: Rigugio Al Legn 1787 m, mit Morgen- und Abendessen

Kosten: Für ÖV, Übernachtungen und TL-Spesen ca. Fr. 175.00 bei sechs TN

Anmeldung: Internet bis 18. September 2022

Auskunft: Angemeldete erhalten rechtzeitig weitere Infos vom TL mit E-Mail

www.talschreinerei.ch

Steinen – Stockwies
8499 Sternenberg

Natel 079 326 28 38
Telefon 052 386 19 03

Wir bringen Holz in Form!



Jeden ersten Samstag im Monat ist unser Küchenstudio
in Saland von 10⁰⁰ bis 13⁰⁰ Uhr (oder nach Vereinbarung) geöffnet!

Küchenstudio ■ Hitthauerstr. 3 ■ 8493 Saland

Holzbau ■ Innenausbau ■ Küchen ■ Möbel ■ Parkett

Berggasthaus Hörnli



Geniessen Sie auf unserer **luftigen Terrasse** mit bei klarer Sicht **wunderbarer Aussicht** von den Glarner über die Berner Alpen bis zum fernen Jura oder in unserer **urchigen Gaststube** zusammen mit Freunden unsere feinen **Spezialitäten**, wie Älplermagronen, Älpler rösti, Fondue Chinoise, Cordon-Bleu und unsere regionalen Produkte und saisonalen Angebote.

Oder bleiben Sie sogar über Nacht im **gemütlichen Zimmer** mit Aussicht oder erleben Sie die **Ursprünglichkeit** im Matratzenlager.

Wir freuen uns auf Ihren Besuch!

*Auf dem Hörnli dem Alltag entfliehen –
auch im Sommer immer wieder ein Erlebnis!*

berggasthaus-hoernli.ch • Fon 055 245 12 02 • info@berggasthaus-hoernli.ch



Sonntag, 16. Oktober 2022
Wandern T3, B

max. Teilnehmer 8

Rote Platte 1507 m

Walter Diefenbacher



Fahrt mit dem ÖV nach Chur.

Abfahrt in Uster um 07:36 h Richtung Zürich HB.

Wanderung: Chur - St. Luzikapelle - Mittenberg - Rote Platte - Tüchelwald - Chur

Rückfahrt mit dem ÖV von Chur nach Hause.

Distanz: 12.5 km / 1125 Hm auf / 1100 Hm ab / Zeit: 6 Stunden

Karten/Führer: Wanderkarte: 248T (Prättigau)

Ausrüstung: Wanderausrüstung, Regenschutz, Stöcke (optional)

Unterkunft/Verpflegung: Verpflegung aus dem Rucksack

Kosten: Fr. 35; ÖV Billette (Halbtax) und TL-Spesen

Anmeldung: Telefonisch, schriftlich, Internet bis 14. Oktober 2022

Auskunft: Telefonische Auskunft am 15.10.22 zwischen 18:00 - 19:00h beim TL



Freitag, 21. Oktober 2022

Anlass

Tourenleiter-Abend

Susan Nüssli

Der alljährliche Tourenleiterabend findet in der Forsthütte Sackholz in Fehraltorf statt. Vor und nach der Tourenleiter-Sitzung dürfen wir uns auch dieses Jahr von Susan Nüssli und ihrem Team verwöhnen lassen.

Die Details zum Anlass erhalten alle Tourenleiter rechtzeitig vom Organisationskomitee. Wir freuen uns auf möglichst viele Teilnehmer/innen und einen gemütlichen Abend.

Unterkunft/Verpflegung: Forsthütte Sackholz, Fehraltorf

Kosten: Werden als Dankeschön an die Tourenleiter von der Sektion übernommen.

Anmeldung: Internet



Sonntag, 23. Oktober 2022

Wandern T4, B

Rigi Süd

max. Teilnehmer 7

Hansruedi Furrer



Fahrt mit ÖV nach Vitznau (440 m), Aufstieg über Gebetschwil nach Hinterbergen (1020 m), nach dem Kaffeehalt weiter über Chruwele, Felmisegg zum Vitznauerstock (1450 m). Der mit Wald überwucherte Gipfel bietet keine Aussicht, trägt dafür einen zweiten Namen: aus Schwyzer Sicht wird er Gersauerstock genannt! Auch die Aussicht ist zweigeteilt: Rund 50 m östlich unter dem Gipfel nach Osten und derjenige mit dem Panorama nach Westen (Bild), liegt beim riesigen Kreuz, rund



Erfolgreich den
Gipfel erklimmen!



Sicher. Sauber. Trocken. self-storage by **w. wiedmer ag**

Sie mieten eine Lagerbox in der gewünschten Grösse zum Fixpreis und haben somit Ihren eigenen abgeschlossenen Raum mit freiem persönlichem Zugang.

Unsere «W» Lagerboxen...

- › sind rund um die Uhr online buchbar
- › sind kurzfristig verfügbar und jederzeit kündbar
- › bieten 7 x 24 h Zutritt
- › werden auf den Tag genau abgerechnet

Au/Wädenswil - Fällanden - Rümlang - Schwerzenbach - Winterthur



Mehr Platz für Ihre
Bergausrüstung!
w-lagerbox.ch
5x im Raum Zürich

100 m dem Grat entlang nach Südwesten. Diesem Grat folgen wir weiter im Abstieg über die Urmialpen bis nach Wissiflüh (950 m). Hier haben wir die Wahl, mit der Kleinseilbahn nach Vitznau zu schweben oder zu Fuss über St. Antoni, Brustwald, Buholz zum Dorfzentrum in Vitznau abzusteigen. Auf- und Abstieg ca. 1080 Hm, Aufstieg ca. 3,25 Std. Abstieg ca. 2,25 Std. Schwierigkeit T4-. Vor dem Gipfel wird ein 4 m hoher Kamin über eine nicht ausgesetzte Metallleiter erklommen, eine anschliessend leicht ausgesetzte Passage einer Felswand entlang ist mit Drahtseilen gut abgesichert!

Karten/Führer: LK 1151 Rigi

Unterkunft/Verpflegung: Aus dem Rucksack, evtl. Einkehr zum Znünikaffe in Hinterbergen

Kosten: ÖV, Bergbahn und TL-Spesen ca. 45 CHF

Anmeldung: Internet bis 21. Oktober 2022

Auskunft: Angemeldete erhalten rechtzeitig weitere Infos vom TL mit E-Mail



Donnerstag, 3. November 2022

Genuss-Wandern T2, A

max. Teilnehmer 18

Hörnlibummel Bachtelranch

Hansruedi Furrer



Besammlung: Parkplatz Rest. Hasenstrick 757 m, Abmarsch um 19:00 Uhr zum Rest. Bachtelranch 925 m. Nach dem gemeinsamen Nachtessen auf gleichem Weg wieder zurück. Wer will kann auch auf 19:30 Uhr direkt zum Parkplatz Orn - Rest. Bachtelranch fahren, dies bei Anmeldung bitte erwähnen.

Anmeldung erwünscht: Bis Dienstagabend, über die Website oder telefonsich an den TL H.R. Furrer. (Idealer Anlass für

Neumitglieder, zum Kennenlernen!)

Ausrüstung: Dem Wetter entsprechend und mit Licht für die Wanderer

Kosten: Fr. 0; Eigene Konsumation

Anmeldung: Internet bis 01. November 2022

Auskunft: TN-Liste für Fahrgemeinschaften wird allen Angemeldeten mitgeteilt



Sonntag, 6. November 2022
Genuss-Wandern T1, B

max. Teilnehmer 9

Rund um den Greifensee am Morgen

Rolf Meili



Treffpunkt 08:30 Uhr Schifflande Niederuster.

Wir stimmen ab, ob wir im Uhrzeigersinn oder entgegen dem Uhrzeigersinn losmarschieren...

Die ruhige Morgenstimmung am See wird uns überraschen und begleiten.

Ca. 18 km, 130 Hm, 5 Std.

Karten/Führer: LK 1092 Uster 1:25 000

Ausrüstung: Wanderschuhe, dem Wetter angepasst Kleidung

Unterkunft/Verpflegung: Verpflegung aus dem Rucksack, genügend Getränke mitnehmen. Einkehr irgendwo unterwegs, es gelten die aktuellen Corona-Massnahmen.

Kosten: Fr. 5; ÖV-Ticket selbst lösen

Anmeldung: Internet bis 02. November 2022

Auskunft: Info erfolgt rechtzeitig per Mail (r.meili@ggaweb.ch) oder Telefon



Sonntag, 13. November 2022

Wandern T2, B

max. Teilnehmer 12

Jura Höhenweg

Hansruedi Furrer



Abfahrt mit ÖV Bhf. Wetzikon um 07:00 Uhr nach Oensingen. Via Leenberg und Waldenalp steigen wir zur Schwengimatt auf. Den Kaffee im gleichnamigen Bergrestaurant haben wir uns nach 540 m Aufstieg mehr als verdient. Gestärkt



folgen wir nun mit wenigen Auf und Abs dem Jurahöhenweg nach Rossweidli, über die Breitflue zum Hällchöpfli, 1232 m, unserem höchsten Punkt der heutigen Tour. Nach einem kurzen Abstieg gelangen wir zur Hinteregg und über den aussichtsreichen Schatteberg, Bättlerchuchi, Höch-Chrütz, Niederwiler Stierenberg zum Zielort dem Oberbalmberg. Von dort bringt uns das Postauto nach Solothurn. Rückkehr in Wetzikon um ca. 18:30 Uhr.

Karten/Führer: LK 1107 Balsthal und 1108 Murgenthal

Ausrüstung: Für Bergwanderungen, etwas Getränke und für Zwischendurch

Unterkunft/Verpflegung: Für die Verpflegung stehen zahlreiche Jurabeizli am Wegrand

Kosten: Für ÖV und TL-Spesen ca. Fr. 40.00

Anmeldung: Internet bis 10. November 2022

Auskunft: Angemeldete erhalten rechtzeitig weitere Infos vom TL mit E-Mail



Donnerstag, 24. November 2022

Anlass

Einkaufs-Event im STS, Hinwil

Rolf Meili



Der STS in Hinwil begrüsst uns wiederum zu einem Einkaufstag für die Tourensaison 22/23. Das Fachpersonal wird uns beraten und betreuen. Mitglieder erhalten einen grosszügigen Rabatt auf das ganze Sortiment.

SAC-Mitgliederausweis bitte mitbringen. Es gelten die aktuellen Corona-Massnahmen.

Anmeldung ist erwünscht an: Rolf Meili über die Website oder 079 396 30 32

Auch einem spontanen Besuch im STS steht nichts im Weg.

Anmeldung: Internet bis 22. November 2022

Auskunft: r.meili@ggaweb.ch



Freitag, 25. November 2022

Anlass

max. Teilnehmer 50

Adventsabend Besenbeiz Heubodä

Hermann Weber

Ich freue mich alle Neumitglieder, « Alteingesessene», Freunde und Gäste zum gemütlichen Adventsabend einladen zu dürfen. Ab 18:00 Uhr treffen wir uns vor dem Lokal zum Apéro mit Glühwein.

Beizli, wo uns Familie

(Das Menü kann

Gründen

Homepage

Vegimenu

derung

Den Abend

schon

denen Dessert-

ich, liebe Teilneh-

mer/innen, eure Backkünste.

Lokal: Die Bäsensbeiz Heubodä im Weiler Manzenhueb, liegt auf 767 m oberhalb Saland / Wila im Tösstal.

Anreise PW: Kantonsstrasse Saland Richtung Wila, vor Ortseingang Wila (Agrolatankstelle) links in die Steinenbachstrasse abbiegen. Nach der Ortsdurchfahrt Tablat, an der Kreuzung gerade aus in die Manzenhuebstrasse. Ab diesem Punkt ca.3,1 Km zum Lokal.

Anreise mit ÖV: Ab Rüti, Bauma oder Winterthur mit der SBB nach Wila. Ab Wetzikon, Uster und Pfäffikon mit Bus bis Bauma / Saland und SBB nach Wila. Nach Bedarf wird ein Fahrdienst ab Bahnhof Wila angeboten. Tel. 079 380 22 85

Karten/Führer: LK; 1:25000 Blatt 1092 Uster, Blatt 1093 Hörnli, Schweiz Mobil

Unterkunft/Verpflegung: Besenbeiz Heubodä

Kosten: Fr. 50; zzgl. Getränke, Apero wird von der Sektion spendiert.

Anmeldung: Telefonisch, Internet bis 21. November 2022

Auskunft: TL Weber Hermann 079 380 22 85



Anschliessend wechseln wir ins warme

Spörri unser Menu serviert.

leider aus personellen

erst später auf unserer

eingefügt werden)! bitte in der Anmel-

vermerken.

runden wir mit unse-

zur Tradition gewor-

buffet ab. Dazu brauche

mer/innen, eure Backkünste.

Heubodä im Weiler Manzenhueb,



Donnerstag, 1. Dezember 2022
Genuss-Wandern T1, A

max. Teilnehmer 16

Hörnlibummel Bubikon

Willy Wiedmer



Treffpunkt 19.00 Uhr auf dem Dorfparkplatz Bubikon bei Chez Janine, Wolfhauserstrasse 1, 8608 Bubikon. Ab 19.00 Uhr Gratisparkplatz, trotzdem Registration an Parkuhr nötig. Je nach Wetter und Schnee, längere (max. 50 Min.) oder kürzere (30 Min.) Runde durch das Dorf, Rebberg und um das schöne Hüsliriet zum Bahnhöfli Bubikon, Dorfstrasse 25, 8608 Bubikon. Zufahrt direkt zum Restaurant ist auch möglich. Teile mir mit, wo du dazu stossen möchtest.

Anmeldung erwünscht, auch spontan Teilnahmen möglich.

Ausrüstung: Taschen- oder Stirnlampe. Der Witterung angepasste Kleidung.

Unterkunft/Verpflegung: Nachtessen im Restaurant

Kosten: Fr. 0; Je nach Konsumation

Anmeldung: Telefonisch, schriftlich, Internet bis 28. November 2022

Auskunft: 079 447 66 62, willy@wiedmer.ch



Sonntag, 11. Dezember 2022

Wandern T2, A

max. Teilnehmer 10

Winterwanderung

Hansruedi Furrer



In dieser Jahreszeit ist alles möglich! Wir starten zu Fuss, mit den Schneeschuhen oder beidem zusammen - Hauptsache draussen und möglichst über dem Nebel an der wärmenden Wintersonne. Ich werde eine passende Tour im nahen Voralpenraum zwischen Säntis und Rigi vorbereiten. Auf-/Abstieg ca. 700-900 Hm, Anfahrt möglichst mit ÖV. Ideale Kennenlerntour für Einsteiger/innen und Neumitglieder!

Ausrüstung: Wird bekannt gegeben

Unterkunft/Verpflegung: Aus dem Rucksack, evtl. Einkehr in einem Bergbeizli

Kosten: Je nach Programm und Anfahrt ca. Fr. 20-30

Anmeldung: Internet bis 09. Dezember 2022

Auskunft: Angemeldete erhalten rechtzeitig weitere Infos vom TL mit E-Mail

s'Wärkstettli

www.swaerkstettli.ch  



Samstag, 17. Dezember 2022
Schneeschuhtour WT2, A

max. Teilnehmer 8

Saisonstart in die Schneeschuhsaison

Rolf Meili



Treffpunkt 08:30 Uhr Gemeindehaus-Parkplatz Hinwil.

Je nach Schneelage suchen wir unsere Tour aus. Ziele sind: eine relativ kurze Anfahrt zu haben, uns wieder an die winterlichen Verhältnisse zu gewöhnen, persönliches Material zu kontrollieren und Lust auf mehr zu bekommen!

Sollte die Anmeldefrist schon abgelaufen sein, bitte direkt beim Tourenleiter anfragen!

Karten/Führer: LK 1113 Ricken 1:25 000

Ausrüstung: Pflicht sind Schneeschuhe mit guten Harscheisen (z.B. MSR/Tubbs), komplette Schneeschuhtourenausrüstung inkl. Stöcken, LVS, Sonde und Schaufel.

Unterkunft/Verpflegung: Verpflegung aus dem Rucksack, genügend Getränke mitnehmen, eventuell Einkehr, es gelten die aktuellen Corona-Massnahmen.

Kosten: Fr. 15; Autoanteil ab Hinwil je nach Besetzung inkl. TL-Spesen. Bitte bei mir melden wer mit seinem wintertauglichen (evtl. 4 x 4) Fahrzeug fahren könnte.

Anmeldung: Internet bis 14. Dezember 2022

Auskunft: Info erfolgt rechtzeitig per Mail (r.meili@ggaweb.ch) oder Telefon

*Wir besteigen Gipfel, weil wir sie lieben,
wir lieben die Orte, an die sie uns bingen
und wir lieben es, unterwegs etwas über uns
selbst zu erfahren. Ed Viesturs*

*Wir wünschen euch frohe
Festtage und die besten
Grüssen fürs Jahr 2023.*

KLETTERZENTRUM GASWERK GREIFENSEE

Boulderprobleme und Kletterrouten für die höchsten Ansprüche,
Kurse für jede Altersgruppe und für alle Zielsetzungen, ein Ort um
zu trainieren und zu verweilen.

Wir freuen uns auf Deinen Besuch!

T: +41 44 755 44 33 www.kletterzentrum.com

Foto: Roger Hofstetter



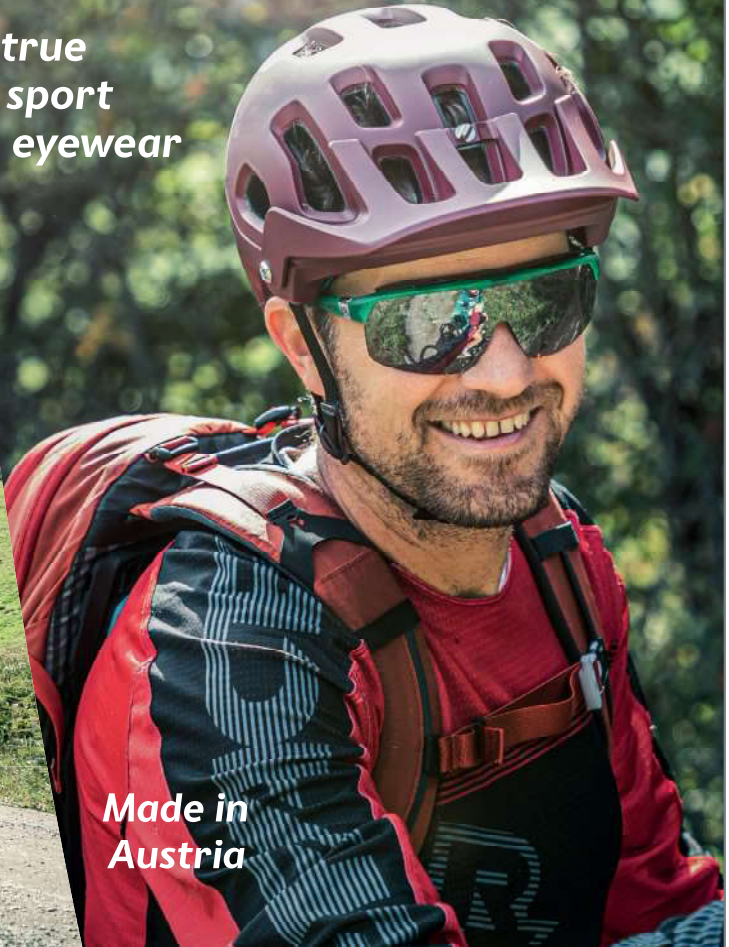


evil eye

true
sport
eyewear



evileye.com



Made in
Austria

NEUKOM OPTIK AG



Eidg. dipl.
Optikermeister

Zentrum Frohwies
8330 Pfäffikon ZH

Tel. 044 950 27 77
neukom-optik.ch



kom

Adressverzeichnis der Tourenleiterinnen und Tourenleiter



Name Vorname	Adresse	Telefon Email
Corinne Aeschbacher	Drusbergstrasse 3 8610 Uster	076 434 86 75 / 044 940 86 75 corinne.aeschbacher@hispeed.ch
Priska Bretscher	Im Werk 7 8610 Uster	076 376 66 13 / 043 288 52 02 p.hubsch@sunrise.ch
Walter Diefenbacher	Wermatswilerstrasse 5 8610 Uster	079 203 76 43 / 044 940 92 88 walter.diefenbacher@bluewin.ch
Hansruedi Furrer	Steinen 11 8492 Wila	079 326 28 38 / 052 385 37 18 hrf@talschreinerei.ch
Daniela Hasler	Alvierstrasse 35 7324 Vilters	079 506 73 44 / 081 740 63 93 danielahasler@gmx.ch
Dominik Hasler	Alvierstrasse 35 7324 Vilters	076 461 61 77 / 081 740 63 93 poweri8887@gmail.com
Jörg Helen	Kreuzgasse 627 3758 Latterbach	076 579 76 59 info@activetours.ch
Stefan Imholz	Ziegelhüttenstrasse 6 8335 Hittnau	079 734 95 64 ste.imholz@gmail.com
Isabel Keller	Albisriederstrasse 334 8047 Zürich	079 505 97 43 isa.keller@gmx.ch
Sven Keller	Tablat 1536 8492 Wila	079 231 51 40 / 052 394 21 00 kellerpower@bluewin.ch
Rolf Meili	Hinwilerstrasse 44 8626 Ottikon	079 396 30 32 r.meili@ggaweb.ch
André Meyer	Wabergstrasse 3 8345 Adetswil	076 280 09 73 andre@skistylers.ch
Susan Nüssli	Schönbuelstrasse 30 8330 Pfäffikon	079 709 16 02 / 044 954 26 15 susan.nuessli@bluewin.ch
Urs Nett	Rötelstrasse 9 8620 Wetzikon	079 829 96 66 / 043 833 94 00 urs.nett@bluewin.ch
Klaus Portmann	Höhenstrasse 126 8340 Hinwil	079 215 01 77 k_portmann@bluewin.ch

Name Vorname	Adresse	Telefon Email
Kurt Schäfer	Morgenrainstrasse 15 8620 Wetzikon	079 565 38 51 / 044 930 19 61 kurt.schaefer@bluewin.ch
Mark Schuppli	Albisriederstrasse 334 8047 Zürich	079 287 27 29 / 044 200 77 46 mark.schuppli@bluewin.ch
Kathrin Schwarz	Usterstrasse 57 8308 Illnau	079 509 25 39 schwarz.kathrin@gmx.net
Andreas Senn	Eggstrasse 107 8498 Gibswil-Ried	079 635 19 78 / 055 245 16 64 bee_senn@yahoo.de
Bernie Senn	Im Rigiblick 27 8623 Wetzikon	079 536 99 21 bernie.senn.bs@gmail.com
Kathrin Senn	Im Rigiblick 27 8623 Wetzikon	078 821 08 99 sennkathrin@gmail.com
Regula Senn	Burgstrasse 122 8408 Winterthur	078 623 70 22 raegisenn@hotmail.com
Andy Steingruber	Fizeira 3 7477 Filisur	steingruberandy@bluemail.ch
Yvonne Uttinger	am Binzikerbach 11 8627 Grüningen	079 769 06 89 / 044 935 20 01 yvonne.uttinger@bluemail.ch
Hermann Weber	Talweg 93 8610 Uster	079 380 22 85 / 052 354 27 64 maeniweber@hispeed.ch
Willy Wiedmer	Kirchacherstrasse 7 8608 Bubikon	079 447 66 62 / 055 243 34 63 willy@wiedmer.ch




SAC Hörnli
Züri Oberland

Erscheinungsdaten Bulletin

Ausgabe	Zeitraum Touren	Eingabeschluss	Versand
Nr. 108 Winter	1. Januar - 12. März 2023	7. November 2022	Mitte Dez.
Nr. 109 Frühling	13. März - 18. Juni 2023	9. Januar 2023	Mitte Feb.
Nr. 110 Sommer	19. Juni - 20. August 2023	10. April 2023	Mitte Mai
Nr. 111 Herbst	21. August - 31. Dezember 2023	12. Juni 2023	Mitte Juli

Alp Scheidegg

seit 1926



www.alpscheidegg.ch



20 BERGGIPFEL

1 BANK

Wir unterstützen den Sport in der Region.

BANK *avera*

Wir verstehen uns.