



**SAC Hörnli**  
Züri Oberland

**Sektion Hörnli**

Schweizer Alpen-Club SAC  
Club Alpin Suisse  
Club Alpino Svizzero  
Club Alpin Svizzer



# Sektionsprogramm März - Juni 2022



**Alles für  
Schneeschuhe  
Skitouren  
und Winter-  
wandern**

**Gut  
ausgerüstet  
in den  
Schnee**

**Nix  
wie  
raus**

**ERSTKLASSIGE OUTDOOR-AUSRÜSTUNG  
REISEN · FREIZEIT · TREKKING · SKITOUREN**



Di-Fr: 9-12 Uhr, 13.30-18.30 Uhr, Sa: 9-16 Uhr, Esslingerstr. 20, 8617 Mönchaltorf, [outdoorland.ch](http://outdoorland.ch)



### Vorstand

Präsident	Rolf Meili Hinwilerstrasse 44, 8626 Ottikon	079 396 30 32 r.meili@ggaweb.ch
Vizepräsident	Walter Diefenbacher Wermatswilerstrasse 5 8601 Uster	079 203 76 43 walter.diefenbacher@bluewin.ch
Aktuarin	Kathrin Schwarz Usterstrasse 57 8308 Illnau	079 509 25 39 schwarz.kathrin@gmx.net
Mitgliederdienst	Yvonne Uttinger Am Binzikerbach 11 8627 Grüningen	044 935 20 01 yvonne.uttinger@bluemail.ch
Finanzen/Werbung	Corinne Aeschbacher Druesbergstrasse 3 8610 Uster	044 940 86 75 corinne.aeschbacher@hispeed.ch
Tourenchef Sommer	Mark Schuppli Albisriederstrasse 334 8047 Zürich	079 287 27 29 mark.schuppli@bluewin.ch
Tourenchef Winter	André Meyer Wabergstrasse 3 8345 Adetswil	076 280 09 73 andre@skistylers.ch

### Publikation

Website www.sac-hoernli.ch	Kathrin Senn Im Rigiblick 27 8623 Wetzikon	078 821 08 99 sennkathrin@gmail.com
	Kathrin Schwarz Usterstrasse 57 8308 Illnau	079 509 25 39 schwarz.kathrin@gmx.net
Druck	Druckerei Sieber AG Kemptnerstrasse 9 8340 Hinwil	info@druckerei-sieber.ch
Redaktion	Rita Frehner Pfaffbergstrasse 11 8330 Pfäffikon	079 681 63 74 rita@ritafrehner.ch

Titelbild: Hinderfallen SG, Foto: Rita Frehner

## Info des Präsidenten



Liebe Hörnlianer/innen

Ein bewegtes Jahr liegt hinter uns und das «C-Wort» hat uns alle auch im letzten Jahr beschäftigt. Umso mehr war unser Tourenangebot eine Konstante in den immer noch unsicheren Zeiten. Wir, als Sektion, haben dies bis anhin sehr gut gemeistert. Nicht all zu viele Touren wurden angepasst oder abgesagt. Ich bin dankbar und zufrieden, dass alle Tourenleiterinnen und Tourenleiter sowie die Mitglieder auch im 2021 eine rege Tourentätigkeit aufrecht erhalten konnten. Für das laufende Jahr ist weiterhin grosse Flexibilität gefragt. Gemeinsam schaffen wir das!

An der kommenden GV vom 4. März gibt es zwei Wechsel im Vorstand. Mark Schuppli hat bereits informiert, dass er als Tourenchef Sommer zurücktritt. Eine mögliche Nachfolge konnte mit Corinne Aeschbacher gefunden werden. Ihr bisheriges Amt als Verantwortliche für Finanzen und Werbung wird dadurch frei. Für diese Arbeiten im Vorstand hat sich Beat Senn zur Verfügung gestellt. Mehr zu seiner Person findest du in diesem Bulletin auf Seite 10. Die weiteren Vorstandsmitglieder stellen sich für die Wiederwahl zur Verfügung.

Unser Jahresprogramm verspricht viele tolle und bleibende Touren-Erlebnisse. Ich wünsche allen beste Gesundheit und grüsse euch ganz herzlich

A handwritten signature in blue ink, which appears to read 'Rolf Meili'.

Rolf Meili



## 23. Jahresbericht für das Jahr 2021 Generalversammlung vom 4. März 2022

Ein menschlicher Körper besteht aus ca. 650 Muskeln. Unser stärkster Muskel ist der Kaumuskel. Wir im SAC Hörnli konnten diesen sicher bei einigen Genuss-Touren trainieren, doch mit Bestimmtheit wurden die Bein- und Armmuskeln bei unseren Winter- und Sommertouren, an Klettertagen und -kursen gestärkt. Das Jahr 2021 hat aber einen anderen Muskel gefordert, unseren «Flexibilitätsmuskel». Das «C-Wort» schwebte wie ein Dunst in der Luft, immer im Ungewissen, wie es weitergehen konnte. Es verlangte viel von unserer Flexibilität, Kraft und Zuversicht ab. Darf ich heute dies noch tun, kann es sein, dass es morgen nicht mehr möglich ist. Vielleicht ist es das Wichtigste, dass wir aus dieser «verrückten» Zeit lernen können. Vielleicht hilft sie uns dankbar zu sein, dass wir in der Schweiz so wunderschöne Berge und Täler haben, dass unsere Natur uns soviel zurückgibt und wir Kraft aus ihr schöpfen können. Ich freue mich, wenn unser Tourenangebot und das Engagement unserer Tourenleiterinnen und -leiter, vielleicht dem einen oder anderen Tourenteilnehmenden Kraft gegeben hatte.

Aber es gab auch weniger schöne Nachrichten:

Der plötzliche Tod von Kurt Schletti, meinem Vorgänger, welcher elf Jahre die Geschicke der Sektion leitete und dies mit viel Engagement.

Ein weiteres Mitglied unserer Sektion, Walter Hess ist verstorben.

Mark Schuppli hat bereits informiert, dass er als Tourenchef Sommer zurücktritt.

Die erfreulichen Nachrichten sind, dass wir bereits eine Nachfolgerin für Marks Amt gefunden haben. Corinne Aeschbacher wird sich als Tourenchefin und Beat Senn für das freigewordene Amt, Finanzen und Werbung, zu Wahl stellen.

Veränderung prägte das letzte Jahr und ich danke allen Ressort-Verantwortlichen, Tourenleiterinnen und Tourenleiter für ihre tolle Leistung, ihr Engagement und den Zusammenhalt, der gerade in dieser «verrückten» Zeit umso wichtiger ist. Ich danke auch allen Mitgliedern, die flexible waren, wenn eine Tour abgesagt oder geändert werden musste.

Bleiben wir zuversichtlich und schöpfen Kraft aus der Natur, sodass wir gemeinsam auch die Herausforderung 2022 schaffen.

Rolf Meili

Ottikon, im Januar 2022

**SAC Hörnli**

**Erfolgsrechnung + Bilanz 2021**

**Budget 2022**

	Saldo per 31.12.2021	Budget 2021	Budget 2022
<b>ERFOLGSRECHNUNG</b>			
<b>Aufwand</b>			
Dienstleistungen ZV	534.45	800	800
TL-Ausbildung und TL-Abend	6'364.30	9'500	9'500
Subventionierte Touren für Mitglieder (inkl. KulTouren 2021)	3'235.00	4'100	4'100
Aufwand Veranstaltungen	190.00	3'000	3'000
Werbung/Oeffentlichkeitsarbeit	0	0	0
Kletterhalle Vergünstigungen Abo	230.00	1'000	1'000
Spenden	0	0	1'000
Druckkosten Bulletin/Programm	8'656.38	9'800	9'800
Aufwand Internet + Website	573.50	800	800
Porti	190.60	500	500
Spesen Vorstand	290.65	500	500
Ehrungen/Geschenke/Trauerabgaben	300.00	2'500	2'000
Vorstandessen	1'524.00	2'600	2'600
<b>Total Aufwand</b>	<b>22'088.88</b>	<b>35'100</b>	<b>35'600</b>
<b>Ertrag</b>			
Mitgliederbeiträge	23'740.00	23'500.00	23'700
Spenden			
Inserate	3'188.00	3'060.00	3'124
Zinsertrag	16.50	0	0
<b>Total Ertrag</b>	<b>26'944.50</b>	<b>26'560.00</b>	<b>26'824</b>
<b>Gewinn/Verlust</b>	<b>4'855.62</b>	<b>- 8'540</b>	<b>- 8'776</b>
<b>BILANZ</b>			
<b>Aktiven</b>			
Kassa	0		
AVERA Vereinskonto	32'849.94		
AVERA Anlagesparkonto	32'539.80		
Debitoren	0		
<b>Total Aktiven 2021</b>	<b>65'389.74</b>		
<b>Passiven</b>			
Kreditoren	239.68		
<b>Total Passiven 2021</b>	<b>239.68</b>		
<b>Vereinsvermögen 31.12.2020</b>	<b>60'294.44</b>		
<b>Vereinsvermögen 31.12.2021</b>	<b>65'150.06</b>		
<b>Gewinn 2021</b>	<b>4'855.62</b>		



**Sektion Hörnli**  
Schweizer Alpen-Club SAC  
Club Alpin Suisse  
Club Alpino Svizzero  
Club Alpin Svizzer



## Revisionsbericht 2021

Am 11. Januar 2022 haben die beiden Revisoren, Bruno Müller und Roland Birrer die per 31. Dezember 2021 abgeschlossene Jahresrechnung des SAC Hörnli geprüft.



Wir haben festgestellt dass:

- die Bilanz und die Erfolgsrechnung mit der Buchhaltung übereinstimmen
- sämtliche Belege vorhanden sind
- die Bücher in jeder Beziehung sauber und ordnungsgemäss geführt werden
- die in der Bilanz ausgewiesenen Aktiven vorhanden sind
- das Vereinsvermögen per 31. Dezember 2021           **Fr. 65'150.06**  
und der Gewinn 2021   **Fr. 4'855.62**  
beträgt.

Wir empfehlen der Generalversammlung, die vorliegende Jahresrechnung 2021 zur Abnahme. Der Kassierin, Corinne Aeschbacher, danken wir für die saubere und korrekte Führung der Vereinsbuchhaltung.

Uster, 11. Januar 2022

Die Revisoren:            Bruno Müller  
   Roland Birrer

  
.....  
  
.....

# Herzlich willkommen!

Unseren zwei neuen Mitgliedern ein herzliches Willkommen.

Yvonn Uttinger

Name	Vorname	Ort
Blaser	Adrian	Rüti
Eilinger	Marc	Winterthur



*Wir trauern um Walter Hess*



*Wir trauern um Kurt Schletti*

### **Gedanken - Augenblicke**

**Sie werden uns immer an dich erinnern,  
uns glücklich und traurig machen,  
und dich nie vergessen lassen.**

Die Mitteilung, dass Kurt völlig unerwartet und viel zu früh verstorben ist, hat uns alle tief bestürzt und sehr traurig gemacht.

Während mehr als 30 Jahren hat sich Kurt mit viel Herzblut im SAC engagiert. 1998 gehörte er zur Gründergeneration des SAC Hörnli. Später war er 11 Jahre Präsident dieser jungen und dynamischen Sektion. Als versierter Tourenleiter ermöglichte er vielen Mitgliedern unvergessliche Erlebnisse in den Bergen. Wir verlieren mit Kurt nicht nur einen guten Bergkameraden, sondern auch einen lieben und vielseitig interessierten Kollegen.

Kurt wir danken dir für alles gemeinsam Erlebte, wir werden dich stets in allerbesten Erinnerung behalten - es war eine schöne Zeit mit dir!

Seiner Frau Agnes und den Angehörigen sprechen wir unser tief empfundenes Beileid aus. Wir trauern mit Euch.

Für den Vorstand  
Walter Diefenbacher und Rolf Meili



# Erklärungen zu Kurzzeichen und Piktogrammen



## Konditionelle Anforderungen

A	wenig anstrengend	3–5 h Totalzeit; bis ca. 800 HM Aufstieg
B	ziemlich anstrengend	4–7 h Totalzeit; ca. 800–1300 HM Aufstieg
C	anstrengend	6–10 h Totalzeit; ca. 1300–1600 HM Aufstieg
D	sehr anstrengend	länger als 10 h Totalzeit; Aufstieg mehr als 1600 HM

## Piktogramme und Schwierigkeitsskala



Wandern W (T1–T6)



Skitour S (L–EX)



Hochtour H (L–ES)



Schneeschuhtour SS (WT1–WT6)



Klettern K (3a–9c)



Anlass A



Klettersteig KS (K1–K6)



Kurs KK (KSI–KSV)



Biken B (S0–S5)



Genuss-Wandern



Genuss-Skitour



Genuss-Schneeschuhtour

## Vorstellung neues Vorstandsmitglied



Mein Alter ist 66 Jahre und ich wohne mit meiner Frau in Hitt-  
nau. Meine Hobbys sind meine Familie, wir haben vier Kinder  
und fünf Enkelkinder. Ich bin sehr gerne in den Bergen unter-  
wegs, ob beim Wandern, auf Hochtouren oder besonders auf  
Skitouren, soweit meine Knie es mitmachen. Auch Velofahren  
gehört zu meiner Freizeitaktivität, so bin ich viel mit dem Bike  
oder dem Rennvelo unterwegs. Ich bin seit 16 Jahren im SAC  
Hörnli und bin stolz, dass noch weitere Familienmitglieder in  
verschiedenen Funktionen in unserer Sektion seit Jahren tätig  
sind.

Gerne stelle ich mich als Kassier für den SAC Hörnli zur Verfügung. Seit über 45 Jah-  
ren habe ich in verschiedensten Vereinen (Eishockeyclub, Turnverein, Langlaufgrup-  
pe, Velo Club etc.) dieses Amt ausgeübt. Es würde mich freuen, dieses Amt auch für  
den SAC Hörnli ausüben zu dürfen.

Beat Senn



# s'Wärkstettli

[www.swaerkstettli.ch](http://www.swaerkstettli.ch)  



# Touren und Veranstaltungen der Sektion




Mittwoch, 16. März 2022  
Genuss-Wandern L, A

**St.Galler Brücken Tour**

**Yvonne Uttinger**

Abfahrt 8.45 h  
Wetzikon Richtung  
Rapperswil. Ankunft  
10.09 h Spiseegg  
St.Gallen. Wir laufen  
den Brückenweg in  
der Gegenrichtung,  
so dass wir noch  
Gelegenheit haben,  
im Restaurant  
Schlössli einkehren zu  
können. Unterwegs  
gibt es keine  
Möglichkeit zum  
Einkehren und wenig  
Sitzgelegenheiten.  
Wanderzeit ohne  
Pausen und Foto-  
grafieren 2 1/2 Std.  
Spilegg - Schlössli  
7.6km Auf/Abstieg  
307m /199m.



Bis zum Bahnhof Haggen gibt es einen Bus oder wir laufen diesen Kilometer noch.  
Ankunft Wetzikon 17.15 h

**Ausrüstung:** Wanderausrüstung. Verpflegung aus dem Rucksack. Einkehrmöglichkeit erst am Ende der Tour.

**Kosten:** Fr. 30; für ÖV und 5.- Tourenleiter Spesen

**Anmeldung:** Internet bis 13. März 2022



Freitag, 18. März 2022 bis Montag, 21. März 2022  
Schneeschuhtour WT3, B

max. Teilnehmer 7

**Schamserberg-Muntogna da Schons kreuz und quer** **Priska Bretscher**

Schneeschuh-Wandertage am Schamserberg - eine Perle unter den Schneeschuhtouren. Die eindrückliche, vielfältige und intakte Landschaft im Naturpark Beverin, am Fusse des Piz Beverin ist perfekt für Schneeschuhtouren. Die Touren führen in die weite Hochebene mit den traditionellen Maiensäss-Siedlungen.

Die Pensiu Laresch befindet sich im kleinen typischen Bündner Bergdorf Mathon hoch über dem Schamsertal, romanisch «Val Schons» mit einer wunderschönen Aussicht in die Bündner Bergwelt. Sie ist Ausgangsort unserer Touren. Die stilvolle,



neue Berglodge ist aus naturnahen Materialien wie Stein, Holz und Lehm gebaut.

Freitag: Anreise in Fahrgemeinschaften, Montag: Abreise

Freitag - Montag: Tagestouren ab unserer Unterkunft, der Berglodge Laresch in Mathon. Mögliche Tourenziele: Rappakopf, 2196 m, Zwölfhorn, 2292 m, Einshorn, 2457 m, Val da Larisch mit Beverin Pintg 2587m, Alp Anarosa, 2308m, u.a. Z.B. am letzten Tag ist auch eine Tour ab Sufers in die traumhafte und einsame Hochebene des Lai da Vons möglich.

Die Tagestouren sind im Rahmen von 4 - 7 Std. Gehzeit.

600 - 1300 Höhenmeter Auf- und Abstieg.

Der Tagesplan richtet sich nach den aktuellen Wetter- und Schneesverhältnissen vor Ort. Die Schneeschuh-Wandertage finden bei allen Wetter-/Schneesverhältnissen statt.

**Karten/Führer:** LK 1:25,000 1235 Andeer, (1215 Thusis)

**Ausrüstung:** Komplette Schneeschuhtourenausrüstung inkl. Stöcken, LVS, Sonde und Schaufel, Schneeschuhe mit guten Harscheisen (z.B. MSR/Tubbs)

**Unterkunft/Verpflegung:** Berglodge Laresch in Mathon

**Kosten:** Fr. 350; Unterkunft im DZ mit Frühstück. Dazu kommen Abendessen in den umliegenden Restaurants, Reisespesen und TL-Spesen

**Anmeldung:** Internet bis 17. Februar 2022

**Auskunft:** 076 376 66 13 Priska Bretscher oder p.hubsch@sunrise.ch



Sonntag, 3. April 2022  
Schneeschuhtour WT3, A

max. Teilnehmer 4

**Rosstock 2460 m**

**Hansruedi Furrer**



Treffpunkt in Hinwil-Gemeinde-PP um 05:30 Uhr. Fahrt mit PW nach Chäppeliberg 1184 m im Riemenstaldental und bequem mit der Kabinenbahn hinauf nach Gitschen 1717 m. Für den Aufstieg über Mälchbödeli zum Rosstock benötigen wir ca. 2,5 Std., Abstieg in etwa auf gleicher Route zur Lidernenhütte 1727 m. Bei Kaffee und Kuchen entscheiden

wir den Weiterweg. Passt alles, bietet sich ein etwa zweistündiger Abstieg über die Alt Stafel Alp, hinab zu unseren Autos an. Ansonsten ist es nicht mehr weit zur Bahn. Bevor wir das Hochtal verlassen, legen wir beim Restaurant Chaiserstock in Riemenstalden den obligaten Halt ein. Rückkehr in Hinwil zwischen 16 und 18 Uhr, je nach Abstiegsvariante.

Bemerkung: Wir steigen so früh aus den Federn, damit wir für die Bahnfahrt nicht anstehen müssen!



**Karten/Führer:** LK 1172 Moutathal und 246S Klausenpass

**Ausrüstung:** Für Schneeschuhtouren, inkl. LVS, Sonde und Schaufel

**Unterkunft/Verpflegung:** Unterwegs aus dem Rucksack

**Kosten:** Autospesen, 1-2x Seilbahn und TL-Spesen ca. Fr. 50-60, je nach Route und Anzahl TN

**Anmeldung:** Telefonisch, Internet bis 01. April 2022

**Auskunft:** Infos vom TL am Vorabend mit Mail



Donnerstag, 7. April 2022

Genuss-Wandern T1, A

### **Hörnlibummel - Restaurant Stallstube Maur Hansruedi Furrer**

---

Besammlung um 19:00 Uhr in der Umgebung von Riedikon, (Genauer Ort/Parkplatz, zusammen mit einer TN-Liste für Fahrgemeinschaften und weiteren nötigen Infos, werde ich allen Angemeldeten am Vorabend mitteilen).

Genuss- und Sonnenuntergangswanderung, grösstenteils dem Seeufer entlang in ca. 1 Std. zur Stallstube Maur, Distanz ca. 1 km. Es kann auch auf ca. 20:00 Uhr direkt zum Restaurant (Navi: Rellikonstrasse 53, 8124 Maur) gefahren werden. Bei Regenwetter fahren wir alle mit dem Auto.

**Ausrüstung:** Dem Wetter angepasst, mit Licht für den Rückweg, leider Leermond!

**Kosten:** Fr. 0; Eigene Konsumation im Restaurant

**Anmeldung:** Telefonisch, Internet bis 05. April 2022



Sonntag, 10. April 2022

Wandern T3, B

### **Belchenflue 1099 m**

---

max. Teilnehmer 8

**Walter Diefenbacher**

Fahrt mit dem ÖV nach Hägendorf.

Abfahrt in Uster um 08:06 h Richtung Zürich HB.

Wanderung: Hägendorf - Tüfelschlucht - Allerheiligenberg - Belchenflue (1099 m) - Hombergglücke - Rumpelhöchi - Olten

Rückfahrt mit dem ÖV von Olten nach Hause.

Distanz: 18 km / 870 Hm auf / 890 Hm ab / Zeit: 6 Stunden

**Karten/Führer:** Wanderkarte: 224T (Olten)





**Ausrüstung:** Wanderausrüstung, Regenschutz, Stöcke (optional)

**Unterkunft/Verpflegung:** Verpflegung aus dem Rucksack

**Kosten:** Fr. 35; ÖV Billette (Halbtax) und TL-Spesen

**Anmeldung:** Telefonisch, schriftlich, Internet bis 08. April 2022

**Auskunft:** Telefonische Auskunft am 09.04.22 zwischen 18:00 - 19:00 beim TL



Sonntag, 10. April 2022 bis Mittwoch, 13. April 2022  
Skitour S, D

max. Teilnehmer 6

**Skihochtouren mit Bergführer**

**Urs Nett**

Genauere Informationen zum gewählten Gebiet sowie zur benötigten Ausrüstung erhalten die Teilnehmer vor der Tour direkt per E-Mail zugestellt.

**Karten/Führer:** -

**Ausrüstung:** Komplette Skihochtourenausrüstung

**Unterkunft/Verpflegung:** Nach Verhältnissen

**Kosten:** Fr. 550; (abhängig vom Tourengebiet, Fahrkosten, Bergführeranteil, Unterkunft etc.)

**Anmeldung:** Schriftlich, Internet bis 01. April 2022

**Auskunft:** Urs Nett 079 829 96 66



Mittwoch, 13. April 2022  
Genuss-Wandern L, A

## Rhein-Wanderung

Yvonne Uttinger

---

Wir fahren mit Fahrgemeinschaft oder ÖV nach Rheinau. Treffpunkt 9.15h Hallenbad Rheinau.

Unsere Tour beginnt über die Rheinbrücke zum Dammboden. Von hier geht es alles dem Rhein entlang bis zum Rheinfall. Hier haben wir die Gelegenheit eine Apéro oder Kaffeepause einzulegen. Den Rhein überqueren wir mit dem Schiff und wandern bis zur Dachsenbadi, wo wir dann unseren verdienten Mittagsrast machen. Für das letzte Stück bis Rheinau benötigen wir noch ca. 1 1/4 Std.

**Karten/Führer:** Schweiz Mobil

**Ausrüstung:** Wanderausrüstung

**Unterkunft/Verpflegung:** Verpflegung aus dem Rucksack

**Kosten:** Fr. 20; ÖV oder Auto + 5.- Tourenleiter

**Anmeldung:** Internet bis 10. April 2022

**Auskunft:** Tourenleiterin



Montag, 18. April 2022  
Genuss-Wandern T2, A

max. Teilnehmer 8

## Rund um den Etzel, 1096 m

**Rolf Meili**



Treffpunkt im Zug (S 5) nach Pfäffikon/SZ. Abfahrt Wetzikon 10:15 Uhr, Pfäffikon/SZ an 10:38 Uhr. Fahrt mit Bus B 190 nach Feusisberg, Feld, Ankunft 10:58 Uhr.

Über Moos auf einem kurzen, recht steilen Wegstück geht es bergauf. Wir umrunden den Etzel auf der Südseite und gelangen über den Ostgrat-Weg zum Etzel. Einkehr. Der Rückweg erfolgt, anfänglich steil, nordseitig über Strickli zurück nach Feusisberg.

Gemütliche, aussichtsreiche Wanderung, ca. 8 km, 500 Hm, 3 1/2 Std.

**Karten/Führer:** LK 1321 Einsiedeln 1:25 000

**Ausrüstung:** Wanderschuhe, dem Wetter angepasste Kleidung, Regenschutz, evtl. Stöcke

**Unterkunft/Verpflegung:** Zwischenverpflegung aus

dem Rucksack, genügend Getränke mitnehmen. Einkehr im Berggasthaus Etzel

**Kosten:** Fr. 8; Anreise mit ÖV. Billette selber lösen

**Anmeldung:** Internet bis 15. April 2022


**Auskunft:** Info erfolgt rechtzeitig per Mail (r.meili@ggaweb.ch) oder Telefon



Freitag, 22. April 2022  
Klettersteig K4, C

max. Teilnehmer 4

## Indi-Klettersteig am Freitagnachmittag, fast eine Genuss-Tour Rolf Meili



Treffpunkt 14:00 Uhr Parkplatz SportTrendShop (STS) Hinwil. Fahrt mit PW nach Netstal.

Der 30-minütige Zustieg bringt uns zum Einstieg des Klettersteigs.

Nun gehts für eine gute Stunde mit vielen Überraschungen (Höhle, Leiter, Tyrolienne, Notausgang, Gipfelbuch...) zur Sache (K4+). Zum Schluss ist ein grosser Spreizschritt nötig, um zum Ende des Steiges zu gelangen.

Nach dem Abstieg gehen wir irgendwo im Glarnerland zum Nachtessen.

Rückkehr ca. 21:00 Uhr.

Sollte die Anmeldefrist schon abgelaufen sein bitte sich direkt beim Tourenleiter melden!

**Karten/Führer:** Die Klettersteige der Schweiz, Hüsler/Anker, 2017 LK 1:25:000, 1153 Klöntal

**Ausrüstung:** Bergschuhe, komplette Klettersteigausrüstung mit Helm, gummierte Handschuhe, 2 Schraubkarabiner, 1 Selbstsicherungsschlinge, 1 Bandschlinge

**Unterkunft/Verpflegung:** Nur Getränk mitnehmen. Anschliessend Nachtessen im Glarnerland.

**Kosten:** Fr. 25; Autoanteil ab Hinwil je nach Besetzung inkl. TL-Spesen

**Anmeldung:** Internet bis 19. April 2022

**Auskunft:** Info erfolgt rechtzeitig per Mail (r.meili@ggaweb.ch) oder Telefon



Samstag, 23. April 2022 bis Sonntag, 24. April 2022

Kurs 4b, A

max. Teilnehmer 8

**Klettern am Fels - Was draussen anders ist**

**Kathrin Senn**



Hallenklettern boomt - das Herumturnen in der Vertikalen an Kunstharzgriffen erfreut sich immer grösserer Popularität. Viele, die ihre ersten Klettererfahrungen indoor machen, träumen auch vom Klettern am Felsen. Aber dort ist doch so einiges anders. In diesem zweitägigen Kurs lernen wir die Unterschiede zwischen Halle und Fels kennen, in Bezug auf Seilhandling, aber auch in Bezug auf klettertechnische Finessen, sodass ihr

euch danach sicher und mit Spass im Klettergarten bewegen und vielleicht sogar eine einfache Mehrseillängentour machen oder zumindest an leichten SAC-Touren teilnehmen könnt. Wir widmen den ersten Tag dem Klettergarten, den zweiten Tag dem Thema Mehrseillängenklettern.

Das Klettern am Felsen erfordert mehr seiltechnische Kenntnisse als in der Halle. Im Klettergarten draussen muss man am Umlenker ganz oben korrekt fädeln, zudem müssen Expressen in Bohrhaken geklippt und die Seilführung beachtet werden. Auch beim Sichern gibt es ein paar weitere Punkte zu beachten. Zudem fehlen am Felsen die farbig markierten Griffe und vor allem Tritte... Mit ein paar klettertechnischen Kniffs gelingt der Aufstieg in der Vertikalen aber auch draussen gut! Ob Felsanfänger oder schon Fortgeschrittener - mit individuellen und auffrischenden Tipps bringen wir hoffentlich alle weiter. Je nach Teilnehmerniveau und Wetter peilen wir einen



**Samstag, 5. März 2022**



bis  
**70%**  
Rabatt

**Grosser**  
**Wintersaison-**  
**Schlussverkauf**

Ski | Tourenski | Snowboard | Schuhe | Bekleidung | Zubehör

Sport Trend Shop | 8340 Hinwil | Tel. 044 938 38 40 | [sport-trend-shop.ch](http://sport-trend-shop.ch)



adäquaten Klettergarten im Jura an, z.B. Eppenberg oder Balsthal.

Das Mehrseillängenklettern ist die Königsdisziplin am Fels - immer weiter und weiter nach oben steigen, Seillänge für Seillänge. Ein spannendes Abenteuer, das aber gewisse Kenntnisse voraussetzt. Am zweiten Tag widmen wir uns den Themen Standplatzbau, Seilhandling und Nachsichern in Mehrseillängenrouten sowie Abseilen. Ziel ist eine einfache Mehrseillängentour an der Platte Oberbuchsiten, oft auch Egerkingerplatte genannt - ein top eingerichteter Mehrseillängen-Klettergarten mit einfachen Routen von 3a bis 4c, fünf Seillängen, inklusive Abseilpiste. Perfekt also für den ersten Mehrseillängen-Felskontakt - überhaupt oder in der neuen Saison, um sich wieder mit allem vertraut zu machen.

Mindestanforderung für diesen Kurs sind korrektes Sichern von und Klettern im Vorstieg in der Halle. Es sind aber auch erfahrene Kletterer willkommen, die ihre Kenntnisse zu Saisonbeginn wieder auffrischen oder einfach den einen oder anderen Klettertechartipp am Fels bekommen wollen.

Treffpunkt nach Absprache um ca. 8.00 Uhr im Zürcher Oberland. Fahrt mit PWs zum Klettergarten. Übernachtung in der Kursregion. Rückkehr am Sonntagabend.

Der Kurs wird von Kathrin Senn zusammen mit Corinne Aeschbacher geleitet.

**Karten/Führer:** Plaisir Jura

**Ausrüstung:** Vollständige Kletterausrüstung mit Einfach- oder Doppelseil (wenn vorhanden), Kletterfinken und Helm. Detaillierte Materialinfos vorab direkt an die Kursteilnehmer.

**Unterkunft/Verpflegung:** B&B Hotel, Rothrist, [www.hotel-bb.com/de/hotel/rothrist-olten](http://www.hotel-bb.com/de/hotel/rothrist-olten)

**Kosten:** Fr. 150; Ca. pro Person bei 8 Teilnehmern, für Unterkunft, Fahrkosten und Tourenleiterspesen, exkl. Nachtessen. Abmeldung nach Anmeldeschluss kann Kosten zur Folge haben.

**Anmeldung:** Internet bis 14. April 2022

**Auskunft:** Kathrin Senn, 078 821 08 99, [sennkathrin@gmail.com](mailto:sennkathrin@gmail.com)



Mittwoch, 27. April 2022 bis Samstag, 30. April 2022

Schneeschuhtour WT5, B

max. Teilnehmer 7

**Jungfrauoch-Lötschenlücke-Blatten, mit Äbni Flue 3962 m**

**Hansruedi Furrer**

Mi: Abfahrt in Zürich mit ÖV um 09:02 Uhr, Ankunft Jungfrauoch um 12:41 Uhr, anschliessend Zeit zur freien Verfügung im Joch-Palast, Hüttenzustieg auf dem Winterwanderweg, Repetition Seiltechnik, etc. auf dem Gletscher, Nachtessen um 18:30 Uhr (Aufstieg 190 HM, Distanz 1.9 km, Zeit ca. 1 Std.).

Do: Unser heutiger Arbeitstag beginnt mit einem frühen Abmarsch zurück zum Sphinx Stollen, weiter mit dem Abstieg zum Konkordiaplatz und dem anschliessenden, langen Aufstieg zur Hollandiahütte. Nicht selten bremst dabei die





brennende Sonne auf dem grossen Aletschfirn die übrig gebliebene Restenergie spürbar aus! (Aufstieg 510 HM, Abstieg 930 HM, Distanz 13.8 km, Zeit ca. 6 Std. ohne die grossen Pausen). Bei idealen Schneeverhältnissen steigen wir über das Louwitor 3658 m, zum Alteschfirn, zusätzlich: Auf- und Abstieg je 280 HM, Distanz ca. 1,5 km kürzer, Zeit plus 1 Std.

Fr: Sehr früh, vor Sonnenaufgang starten wir zur Äbni Flue. Die Aussicht auf dem fast Viertausender (Bild) ist immer wieder überwältigend. Beim Abstieg haben wir viel Zeit und Musse die Sicht zu den bestbekanntesten Berner und Walliser Bergen zu geniessen. Um etwa 15:00 Uhr werden wir zurück in der Hütte sein. Die nun freie Zeit geniessen wir mit sünnele, lesen oder einfach faulenzten, es ist ja Wochenende! (Aufstieg und Abstieg je 730 HM, Distanz 9.3 km, Zeit ca. 6.5 Std.).

Sa: Das heutige Ziel, Blatten, (evtl. mit Ruftaxi ab Fafleralp), ist schon von der Hütte aus weit unten erkennbar, der Weg aber ist weit, sehr weit - der Langgletscher mit seinem Vorgelände ist wirklich sehr lang - zu Fuss! (Abstieg 1860 HM, Distanz 13.3 km, Zeit ca. 7 Std.). Bis Fafleralp: Abstieg 1520 HM, Distanz 10 km, Zeit 5.5 Std. Die «Lötschenlücke»-Tour hat mich schon in meiner J+S-Zeit fasziniert, damals alljährlich als 2-tägiges SBB-Angebot buchbar!

Vor allem im Frühjahr ist dieser Hochgebirgsübergang heute noch der Klassiker unter den Skitourenfahrern. In den letzten Jahren sind vermehrt auch Schneeschuhgeher im Gebiet unterwegs.

Den Nachteil der doppelten Tourentagen und den langen Tourentzeiten, gegenüber den schnellen Skifahrern, machen wir Schneeschuhläufer uns zum positiven Nutzen, um diese einmalige Gletscherwelt des UNESCO-Welterbe Swiss Alps Jungfrau-Aletsch in vollen Zügen entdecken und geniessen zu können!

**Karten/Führer:** LK 1249 Finsteraarhorn, 1269 Aletschgletscher, 1268 Lötschental und 2645 Jungfrau

**Ausrüstung:** Nebst der bekannten Ausrüstung für Schneeschuhtouren, zusätzlich für solche im hochalpinen Gelände: Gstädtli/Klettergurt, Bandschlinge ca. 1 m, 2 Schraubkarabiner, Reepschnur ca. 2 und 5 m, Eispickel, Steigeisen. Seil und Eisschrauben werden organisiert. Seidenschlafsack zum Übernachten.

**Unterkunft/Verpflegung:** 1x [www.moenchsloch.ch](http://www.moenchsloch.ch), 3657 m / 2x [www.hollandiahuette.ch](http://www.hollandiahuette.ch), 3238 m / 3x Halbpension, inkl. Marschtee, Rest aus dem Rucksack, Lunchkauf in den Hütten möglich

**Kosten:** ÖV ab Zürich und Taxi ca. 130 Fr., Übernachtung/Halbpension ca. 215 Fr., Seil 15 Fr. und TL-Spesen 90 Fr. ergibt bei 5 TN ca. 450 Fr.

**Anmeldung:** Internet bis 10. April 2022

**Auskunft:** Alle Angemeldeten erhalten nach Anmeldeschluss erste Infos per Mail



Samstag, 30. April 2022  
Genuss-Wandern T2, A

max. Teilnehmer 10

**Sagenhaftes Zürcher Oberland**

**Priska Bretscher**

## Die Jungfrau im Lochbach. \*)

(Eine alte Volkssage.)

„E großi Strof, wie's regnet und schneit! Wie's chunnet im Chämmi und pfißt dur d'Schrunde! Wie-n-e Windsbrut fahrt's dur de Wald und toset etjeglich! Toset wie de Windhaspel raslet uff em Ruzbaum und d'Wälche zutätschet im Wirthshus. Niesel und Schnee jagt's a d'Feister, und gwaltig schlot de Rege-n-a d'Stokwand. Und dunkel isch vorusse, mä

Eine Genusswanderung zum sagenumwobenen Hagheerenloch, vorbei an Wasserfällen und durch dichten Wald. Und vielleicht bist du auch neugierig, was es mit der Jungfrau am Lochbach aus dieser Gegend auf sich hat.

Unser Weg führt von Saland nach Bauma via Sternenbergl, dem höchstgelegenen Dorf des Kantons Zürich. Das erste Etappenziel ist Hohenlandenbergl, die Burgstelle, welche über zahlreiche Treppenstufen zu erreichen ist. Von der Burg ist leider nichts mehr übriggeblieben. Kurz vor Sternenbergl, am Fusse des Schatzbööls lädt ein hölzerner Torbogen auf den Hügel mit lohnenswerter Rundsiht ein. In Sternenbergl entspringt der Lochbach, zu dem es eine alte Volkssage zu erzählen gibt. Zwischen

Sternenberg und Bauma liegt das Hagheerenloch. Ins seichte Innere der Höhle gelangt man leicht durch einen tropfenden Wasservorhang. Ein wenig unheimlich ist es schon. Unterwegs vernehmt ihr von der Geschichte und der Sage um das Hagheerenloch.

Anreise mit ÖV. Wir treffen uns um 9.15 Uhr in Saland (Uster ab 8.24, Saland an 9.14). Rückreise mit ÖV ab Bauma

Gehzeit 4-5h, mit Pausen und Geschichten ca. 8h; 500m Aufstieg 450m Abstieg, 14 km

**Karten/Führer:** LK 1:25:000 1093 Hörnli (und 1092 Uster)

**Ausrüstung:** Wanderschuhe und dem Wetter angepasste Kleidung, evtl. Stöcke, Stirn- oder Taschenlampe

**Unterkunft/Verpflegung:** Essen am gemeinsamen Feuer

**Kosten:** ÖV-Ticket und TL-Spesen

**Anmeldung:** Internet bis 27. April 2022

**Auskunft:** 076 376 66 13; Info per Mail spätestens am Mittag vom Vortag



Donnerstag, 5. Mai 2022

Anlass T1, A

**Hörnlibummel Uetliberg**

**Kathrin Schwarz**



Unmittelbar nach dem Treffpunkt kommen wir auf die Route, die im Winter das Ende der Schlittelbahn ist. Auf eher steilerem Weg führt es durch den Wald auf den Uetliberg und in ca. fünfviertel Stunden und ca. 400Hm kommen wir vor dem Restaurant an. Alternativ kann man mit

der Bahn anreisen und die letzten Höhenmeter noch zu Fuss gehen. Nach einem gemütlichen Abendessen können wir dann individuell entscheiden, ob wir den Weg zum Triemli unter die Füsse nehmen oder dann mit der Bahn uns auf den Rückweg machen.

**Ausrüstung:** Dem Wetter entsprechende Bekleidung und Schuhwerk.

**Unterkunft/Verpflegung:** Uto Kulm

**Kosten:** gemäss eigener Konsumation

**Anmeldung:** Internet bis 04. Mai 2022

**Auskunft:** Mail am Vorabend



Treffpunkt nach Absprache um ca. 8 Uhr im Zürcher Oberland, Fahrt nach Erstfeld und von da in rund 20 Minuten zum gut im Wald versteckten Einstieg der Route. Der Toni-Zimmermann-Weg ist eine hübsche, einfache und sehr gut abgesicherte Gratkletterei im 4. Grad, in überraschend schönem und rauem Gneis - ideal, um auf unaufgeregte Weise wieder ins Mehrseillängen-Klettern reinzukommen und vorhandenes oder im Fels-Kletterkurs 2 Wochen vorher erlerntes Wissen aufzufrischen und anzuwenden.

Für eine stärkere Seilschaft oder bei genügend Zeit für eine zweite Runde bietet sich parallel dazu die Route Abendrot an (5c, nicht im Plaisir), oder wir vergnügen uns danach noch im neuen, nahen Klettergartensektor mit 1-2 Seillängen. Je nach Lust und Laune lohnt es sich aber auch, den gemütlichen Rastplatz am Routenausstieg mit herrlichem Blick über Erstfeld ausgiebig zu geniessen.

Eine kleine, aber feine Tour, die in der alpinen Umgebung des Urner Haupttales ungerechtfertigterweise fast ein wenig untergeht. Ideales Übungsgelände für noch wenig versierte Mehrseillängenkletterer und optimale Anwendungstour nach dem Fels-Kletterkurs.

**Karten/Führer:** Kletterführer Plaisir Ost, Gebiet «Nollen Erstfeld»

**Ausrüstung:** Vollständige Kletterausrüstung mit 50m-Einfachseil (wenn vorhanden), Kletterfinken und Helm.

**Unterkunft/Verpflegung:** Aus dem Rucksack

**Kosten:** Fr. 30; Fahrkosten und Tourenleiterspesen

**Anmeldung:** Internet bis 04. Mai 2022

**Auskunft:** Fr, 6. Mai 2021, 19.30-20.00, Tel. 078 821 08 oder vorab per Mail



Samstag, 14. Mai 2022  
Wandern T2, B

## Rundtour Chellenköpfl - Vogelberg

max. Teilnehmer 8

**Rolf Meili**

Treffpunkt 07:30 Uhr mit PW über Oensingen Wanderung über zurück nach Mümliswil. sich eine Einkehrmög- Auf dieser Rundtour lässt und die tolle Aussicht geniessen. Ca. 6 Std., Auf Wunsch können wir Nachtessen. Sollte abgelaufen sein, bitte anfragen!

**Karten/Führer:** LK 1087 Hauenstein 1:25 000

**Ausrüstung:** Bergschuhe, Kleidung, Regenschutz,

**Unterkunft/Verpflegung:** sack, genügend Getränke irgendwo unterwegs, es Massnahmen.

**Kosten:** Fr. 40; Autoanteil ab Milandia je nach Besetzung, inkl. TL-Spesen

**Anmeldung:** Internet bis 10. Mai 2022

**Auskunft:** Info erfolgt rechtzeitig per Mail (r.meili@ggaweb.ch) oder Telefon



Parkplatz Milandia. Fahrt nach Mümliswil. Chellenchöpfli - Vogelberg Irgendwo unterwegs wird lichkeit finden... sich mancherorts gut rasten (Eiger-Mönch-Jungfrau etc.) 1120 HM, 17 km irgendwo noch gemeinsam die Anmeldefrist schon direkt beim Tourenleiter

Passwang 1:25 000, LK 1088

dem Wetter angepasst evtl. Stöcke etc.

Verpflegung aus dem Ruck- mitnehmen. Einkehr gelten die aktuellen Corona-



Samstag, 21. Mai 2022  
Biken S1, B

## Biketour Oberland - Pfannenstiel

max. Teilnehmer 10

**Hermann Weber**

Besammlung 9:00h PP führt uns flach verlaufend immer leicht steigend, via Vorderer Pfannenstiel ist der höchste Punkt Richtung Forch, Ortsteil Abfahrt nach Uessikon am « Stallstube » in Uessikon



Eiskunsthahn Wetzikon. Die Route zum Lützelsee 500m, ab hier aber auch mal etwas steiler, zur Hochwacht 850m. Jetzt unserer Tour erreicht. Weiter Scheuren beginnt unsere Greifensee. In der Besenbeiz können wir unseren Durst

löschen. Am Greifensee und der Mönchaltorfer Aa entlang nach Mönchaltorf und weiter via Bertschikon nach Wetzikon.

42 Km; +/- 850 m; Fahrzeit ca. 5 Std.

**Karten/Führer:** Schweizmobil

**Ausrüstung:** MTB, Helm, Ersatzschlauch und Flickzeug

**Unterkunft/Verpflegung:** Rucksack / Restaurant

**Kosten:** Fr. 5

**Anmeldung:** Internet bis 18. Mai 2022

**Auskunft:** TL Weber Hermann 079 380 22 85



Sonntag, 22. Mai 2022

Skitour ZS, C

max. Teilnehmer 5

**Clariden 3267 m**

**André Meyer**

---

In aller früh fahren wir mit dem Auto vom Züri Oberland auf den Klausenpass. Von der Passhöhe (1948 m) gelangen wir südwärts, unterhalb des Rau Stöckli und Tieralbligrat vorbei bis zum Gletscher. Deutlich flacher als früher, aber immer noch ziemlich ausgesetzt gelangen wir über das ehemals berüchtigte «Iswändli» und allmählich nach Osten abdrehend zum Skidepot bei P. 3123. Von hier zu Fuss, je nach Verhältnissen mit Steigeisen und Pickel, über den Vorgipfel zum Hauptgipfel auf 3267 m. Abstieg und Abfahrt auf derselben Route.

Aufstieg: 1300 Hm, 4:30-5 h; Abfahrt: 1300 Hm.

**Karten/Führer:** 1193 Tödi

**Ausrüstung:** Skitourenausrüstung mit Harscheisen, LVS, Schaufel und Sonde.

Zusätzlich Pickel und Steigeisen.

**Unterkunft/Verpflegung:** Verpflegung aus dem Rucksack

**Kosten:** Auto- und TL-Spesen

**Anmeldung:** Internet bis 15. Mai 2022

**Auskunft:** Am Vorabend zwischen 18 und 18:30 Uhr beim Tourenleiter



Donnerstag, 26. Mai 2022 bis Samstag, 28. Mai 2022

Wandern T3, C

max. Teilnehmer 7

**Alte Zähne und Pfingstrosen im Tessin**

**Priska Bretscher**

---

Tessiner Dolomiten und Narzissen und Pfingstrosen - eine einzigartige Blumenpracht!

Zwischen dem Monte Bré und Bogno gibt es eine wunderbare Höhenwanderung mit Steinhaukunst der Natur. Es sind die Denti della Vecchia - die Zähne der Alten, die sich als zerfressene Kalkzapfen entpuppen. Zusammen mit dem Panorama auf dem Monte Boglia und der Cima die Fojorina, der Übernachtung in der freundlichen



# www.talschreinerei.ch

Steinen – Stockwies  
8499 Sternenberg

Natel 079 326 28 38  
Telefon 052 386 19 03

**Wir bringen Holz in Form!**



Jeden ersten Samstag im Monat ist unser Küchenstudio  
in Saland von 10<sup>00</sup> bis 13<sup>00</sup> Uhr (oder nach Vereinbarung) geöffnet!

Küchenstudio ■ Hittnauerstr. 3 ■ 8493 Saland

Holzbau ■ Innenausbau ■ Küchen ■ Möbel ■ Parkett

## Berggasthaus Hörnli



Geniessen Sie auf unserer **luftigen Terrasse** mit bei klarer Sicht **wunderbarer Aussicht** von den Glarner über die Berner Alpen bis zum fernen Jura oder in unserer **urchigen Gaststube** zusammen mit Freunden unsere feinen **Spezialitäten**, wie Älplermagronen, Älplerrösti, Fondue Chinoise, Cordon-Bleu und unsere regionalen Produkte und saisonalen Angebote.

Oder bleiben Sie sogar über Nacht im **gemütlichen Zimmer** mit Aussicht oder erleben Sie die **Ursprünglichkeit** im Matratzenlager.

Wir freuen uns auf Ihren Besuch!

*Auf dem Hörnli dem Alltag entfliehen –  
auch im Sommer immer wieder ein Erlebnis!*

berggasthaus-hoernli.ch • Fon 055 245 12 02 • info@berggasthaus-hoernli.ch



und traditionellen Capanna Pairolo sind bereits die ersten zwei Tage sehr abwechslungsreich und eindrucksvoll. Am dritten Tag lockt der Monte Generoso nicht nur mit einer grossartigen Aussicht, sondern auch mit Narzissen und wilden Pfingstrosen direkt am Wanderweg. Pfingstrosen, die wir aus Gärten kennen, wachsen hier in steilen, felsdurchsetzten Grashalden. Der Abschluss dieser 3 Tage ist eine Gratwanderung mit einigen exponierten Stellen und z.T. steilem Abstieg.

Tag 1 (T2/T3): Bré Paese - Monte Boglia - Denti della Vecchia (2 Varianten mit versch. Schwierigkeiten T2 oder T3) - Capanna Pairolo

Wanderzeit: 5.5-6 Std.; Höhendifferenz: 1200 m Aufstieg, 720 m Abstieg.

Tag 2 (T3): Capanna Pairolo - Cima di Foiorina - San Lucio - Bogno. Reise mit ÖV zur Unterkunft.

Wanderzeit: 4.5-5 Std.; Höhendifferenz: 650 m Aufstieg, 1000 m Abstieg.

Tag 3 (T3): Anreise mit ÖV via Lugano nach Capolago, dann mit der Zahnradbahn auf den Monte Generoso (Station Bellavista) - Sehenswertes: Mario Bottas Bauwerk «Steinblume».

Station Bellavista - Monte Generoso - Rovio. Rückreise von Rovio mit dem Postauto zum Bahnhof Maroggia-Melano und mit der Bahn nach Lugano und weiter nach Hause.

Wanderzeit: 5 Std.; Höhendifferenz: 500 m Aufstieg, 1200 m Abstieg.

**Karten/Führer:** LK 1: 25 000, Blätter 1353 Lugano, 1373 Mendrisio, 1333 Tesserete, 1334 Porlezza.

**Ausrüstung:** Wanderausrüstung mit Stöcken

**Unterkunft/Verpflegung:** Capanna Pairolo und Einfache Pension/Agriturismo; Halbpension, sonstige Verpflegung aus dem Rucksack

**Kosten:** Fr. 230; für Unterkunft mit Halbpension, ÖV-Ticket (selbst lösen); zzgl. TL-Spesen

**Anmeldung:** Internet bis 18. Mai 2022

**Auskunft:** 076 376 66 13; Info erfolgt rechtzeitig per Mail



Samstag, 28. Mai 2022  
Wandern T1, A

max. Teilnehmer 8

## Passwang-Scheltenham-Wolfschlucht

Corinne Aeschbacher

Abfahrt: Uster S15 08.06h bis ZH HB, ZH HB IC Nr. 5 ab 08:30h bis Oensingen, Umsteigen auf Regio bis Balsthal, Bus bis Passwang an 10:19h

Ab Passwang befinden wir uns im wunderbaren Naturpark Thal und folgen der Route Nr. 478 nach Westen. Wir wandern abwechselnd durch Fels- und Kretenwälder sowie lichte Föhren- und Buchenwälder und queren blumenreiche



Juraweiden. Unterwegs findet man immer wieder schöne Orchideen und wir geniessen die Weitsicht. Unser erstes Etappenziel ist der vordere Erzberg, wo es eine Einkehrmöglichkeit gibt. Weiter gehts über den Scheltenham bis zu Pkt. 1190, wo wir beim Gipfelkreuz Rast machen. Gestärkt folgen wir dem Weg mit einem Abstecher über einen besonderen Gratweg bis zu Tuftbrunnen, wo wir in die mystische Wolfschlucht eintauchen, welche von Auswaschungen geprägt ist. Nach dem Ausstieg aus der Schlucht führt uns der Weg zum Tagesziel Welschenrohr. Welschenrohr ab: Bus Nr. 129 17.06/18.06h bis Thalbrücke, Umsteigen auf Regio bis Oensingen, dann mit IC Nr. 5 bis ZH HB  
Distanz 17,6 km / Auf-/Abstiege 663m/964m / Max. Höhe 1200m / Wanderzeit: ca. 5 - 5 1/2 Std.

Ergänzung zu den Anforderungen: Die Tour führt immer wieder über Stein durchsetzte Gratabschnitte, wo Trittsicherheit erforderlich ist. Konditionell bewegt sie sich zw. A und B

**Karten/Führer:** Landeskarten 1:25'000 Nr. 1087 Passwang und Nr. 1107 Balsthal

**Ausrüstung:** Wanderausrüstung inkl. Picknick, Wanderstöcke, gutes Schuhwerk

**Unterkunft/Verpflegung:** Aus dem Rucksack

**Kosten:** ca. Fr. 50.—Bahntickets mit 1/2 Abo + TL- und Reisespesen

**Anmeldung:** Internet bis 25. Mai 2022

**Auskunft:** Tourenleiterin 076 434 86 75



Sonntag, 29. Mai 2022  
Wandern T2, B

max. Teilnehmer 5

### Schwägalp-Windenpass-Unterwasser

Kurt Schäfer

Fahrt mit der Bahn Wetzikon ab 6.45h nach Rapperswil - Wattwil - Nesslau an 7.48h mit dem Bus nach Schwägalp an 8.30h

Route: Schwägalp 1352m zum Windenpass 1630m runter zum Gräpplensee 1307m und weiter nach Unterwasser 905m in 5 Std.

**Karten/Führer:** WK- Appenzell +Walenstadt

**Ausrüstung:** Wanderausrüstung + Stöcke

**Unterkunft/Verpflegung:** aus dem Rucksack

**Kosten:** Billette selber lösen

**Anmeldung:** Telefonisch, schriftlich, Internet bis 26. Mai 2022

**Auskunft:** Auskunft am Telefon 0449301961 / 0795653851



Donnerstag, 2. Juni 2022  
Wandern T1, A

max. Teilnehmer 20

### Hörnlibummel Rosinli

Hermann Weber



Treffpunkt 19:00 Uhr auf dem öffentlichen PP eingangs Kemptertobel Mühlestrasse Kempten / Wetzikon. Koordinaten: 2 704 618 / 1 243 060, Punkt 578. Ist mit ÖV gut erreichbar, ca. 200 m von der Haltestelle Oberkempten. Wanderung durch das schöne Tobel nach Adetswil und weiter zum Bergrestaurant Rosinli.

3.6 km / 280 HM / 1 Std.

**Karten/Führer:** LK 1:25000 Blatt 1092 Uster

**Ausrüstung:** Dem Wetter angepasste Wanderausrüstung, Stirnlampe

**Unterkunft/Verpflegung:** Restaurant Rosinli

**Kosten:** Je nach Konsumation

**Anmeldung:** Internet bis 01. Juni 2022

**Auskunft:** TL 079 380 22 85



Samstag, 4. Juni 2022 bis Montag, 06. Juni 2022

Klettern 5a, A

max. Teilnehmer 7

## Familienfreundliches Pfingstklettern im Oetztal

Bernie Senn

Das Oetztal ist das Sportkletter-Eldorado schlechthin. Die Region beheimatet zahlreiche, gigantische und super abgesicherte Klettergärten aus fantastischem Granit, die man genau so bauen würde, könnte man sie selber erschaffen. Eigentlich müsste man daher eher für 3 Wochen statt nur für 3 Tage zum Klettern ins Oetztal

fahren. Im Rahmen unseres traditionellen Pfingstkletterns reicht es aber immerhin für eine Schnuppertour. Die Engelswand in Tumpen, der Klettergarten Oberried bei Längenfeld oder die Mehrseillängenrouten bei Nösslach sind mögliche Ziele, die sowohl denjenigen Spass bieten, deren Kletterform im Frühling noch eher zaghaft ist, als auch den Cracks. Zudem gibt es noch weitere Optionen.



Da sowohl die Klettergebiete wie auch die Unterkunft sehr familienfreundlich sind, nehmen wir unsere Tochter mit und wechseln uns mit Klettern ab. Wer Interesse hat, ebenfalls mit Familie zu kommen, soll sich baldmöglichst bei uns melden, zwecks allfälliger Extrawünsche in der Unterkunft. Trotz dieser gemütlichen Komponente werden am Abend bestimmt alle müde Finger und lange Arme haben.

Sollte das Wetter in Trauerlaune sein, gibt es eine Kletterhalle in Imst und ein Thermalbad in Längenfeld. Zudem bietet die Region auch viele kulinarische Leckerbissen.

**Karten/Führer:** Plaisir Ost, 2015, Gebiete 70-75 bzw. Gebiete 72-77 in der Ausgabe 2021

**Ausrüstung:** Komplette Kletterausrüstung, inkl. Helm. Detaillierte Infos zum Material werden kurz vor der Tour an die Teilnehmer geschickt.

**Unterkunft/Verpflegung:** Übernachtung und Frühstück im Apart Felsenhof, Längenfeld, [www.apart-felsenhof.at](http://www.apart-felsenhof.at). Mittagessen aus dem Rucksack, Abendessen in Restaurants der Region.

**Kosten:** Fr. 250; Ca. 250 für Unterkunft, Fahrkosten und Tourenleiterspesen, exkl. Nachtessen. Abmeldung nach Anmeldeschluss kann Kosten zur Folge haben.

**Anmeldung:** Internet bis 25. April 2022

**Auskunft:** Details: Teilnehmer werden 1-2 Tage im Voraus per E-Mail informiert.





Erfolgreich den  
Gipfel erklimmen!



## Sicher. Sauber. Trocken. self-storage by w. wiedmer ag

Sie mieten eine Lagerbox in der gewünschten Grösse zum Fixpreis und haben somit Ihren eigenen abgeschlossenen Raum mit freiem persönlichem Zugang.

### Unsere «W» Lagerboxen...

- > sind rund um die Uhr online buchbar
- > sind kurzfristig verfügbar und jederzeit kündbar
- > bieten 7 x 24 h Zutritt
- > werden auf den Tag genau abgerechnet

Au/Wädenswil • Fällanden • Rümlang • Schwerzenbach • Winterthur



Mehr Platz für Ihre  
Bergausrüstung!  
**w-lagerbox.ch**  
5x im Raum Zürich





Montag, 6. Juni 2022  
Schneeschuhtour WT3, A

**Fibbia 2739 m**

max. Teilnehmer 4

**Hansruedi Furrer**



Besammling um 04:00 Uhr beim Gemeinde-PP in Hinwil. Fahrt mit Auto zum Gotthardpass. Nun steigen wir direkt von der Passstrasse ins Valletta di San Gottardo. Unterhalb der Valletta Lücke traversieren wir südlich zum etwas steileren Gipfelhang (Bild). Die Gipfelsicht vom Winter hinab in den Sommer ist immer wieder ein

besonderes Erlebnis. Der Abstieg folgt entlang der Aufstiegsroute oder bei idealen Schneeverhältnissen vom Gipfel der Kuppe entlang und Richtung NE zu P. 2307 haltend. Nun direkt zur Passhöhe. Auf- und Abstieg 750 Hm, Marschzeit ca. 5-6 Std. ohne Pausen. Rückkehr in Hinwil ca. um 17 Uhr.

Bemerkung: Der Fibbia ist einer der letzten Gipfel, dessen Besteigung sich am Ende der Schneeschuhtouren-Saison wirklich lohnt! Damit dabei aber Freude aufkommt müssen zwei Punkte stimmen: 1. Der Gotthardpass muss geöffnet sein und auf der Alpensüd- wie auch auf der Nordseite muss einigermaßen stabiles Wetter herrschen.

Falls gewünscht, organisiere ich gerne eine Übernachtung im [www.passosangottardo.ch](http://www.passosangottardo.ch). Fahrt hinauf am Pfingstsonntag gegen Abend, Morgenessen um 05:00 Uhr. Bitte bei der Anmeldung vermerken. Wenn Übernachtung gewünscht, dann für die Reservation bitte möglichst früh anmelden!

**Karten/Führer:** LK 1251 Val Bedretto und 2655 Nufenenpass

**Ausrüstung:** Für Schneeschuhtouren, inkl. LVS, Sonde und Schaufel

**Unterkunft/Verpflegung:** Unterwegs aus dem Rucksack, auf der Heimfahrt finden wir sicher noch ein urchiges Beizli für ein Vesper

**Kosten:** ca. Fr. 50-60 für Auto- und TL-Spesen, je nach Anzahl TN

**Anmeldung:** Telefonisch, Internet bis 03. Juni 2022

**Auskunft:** Infos vom TL am Vorabend per Mail



Samstag, 11. Juni 2022

Klettersteig K2, B

**Leichter Klettersteig (K2) Pinut für Einsteiger und Fortgeschrittene**  
Sven Keller

max. Teilnehmer 7

Schnupper - Einsteiger Klettersteig aber auch für Erfahrene eine Reise wert. Mitten in der steilen Felswand des Flimsersteins liegt der Pinut. Es war die Pioniertat des Flimser Bürgers Christian Meiler, der 1906 mit Metall-Leitern den lebensgefährlichen Aufstieg zu einem nervenkitzelnden Abenteuer ohne Risiko und die Wand des Flimser-



steins vom Fuß bis zur Hochebene des Steins begehbar machte. Dann verfiel der Steig in einen fast 100-jährigen Dornröschenschlaf, aus dem ihn im Jahr 2006 der Tourismusverein und Chäpp Rhyner wachgeküsst hat. Mit vielen Stufen wandert man unschwierig durch die ausgesetzte Wand und der Tiefblick ist einzigartig. Insbesondere der erste Teil des Steiges zum Pinut ist aber sehr exponiert und verlangt 100-prozentige Schwindelfreiheit. Der Steig ist aber sehr gut abgesichert damit der Ausflug zu einem sicheren Erlebnis wird.

**Karten/Führer:** Swisstopo 1194 Flims, 247 T Sardona

**Ausrüstung:** Gut anliegender Rucksack, Klettersteig-taugliche Bergschuhe, Klettergurt, Helm, Steigset mit Bandfalldämpfer EN 958:2017 40kg bis 120k, Leder-Handschuhe, 2 Schraubkarabiner, 1 Selbstsicherungsbandschlinge 60cm, Sonnenschutz, Notfallset/persönliche Medikamente, Kleidung an Witterung angepasst.

**Unterkunft/Verpflegung:** Unterwegs aus dem Rucksack / Einkehr auf dem Rückweg

**Kosten:** Fr. 40; Je nach Anreiseart und Anzahl Teilnehmer zwischen 30 und 40 Fr. (Halbtax mitnehmen)

**Anmeldung:** Telefonisch, schriftlich, Internet bis 08. Juni 2022

**Auskunft:** Sven Keller - [kellerpower@bluewin.ch](mailto:kellerpower@bluewin.ch) / 079 231 51 40



Dienstag, 14. Juni 2022 bis Donnerstag, 16. Juni 2022

Wandern T2, A

**Puschlav - KulTour mit SAC Manegg, Piz Sol, Thurgau, Toggenburg  
Yvonne Uttinger**

max. Teilnehmer 5



7.00h Abfahrt Zürich HB nach Alp Grüm. Wanderung nach Cavaglia ca. 2 Std. Am Nachmittag Giardino dei Ghiacciai (Gletschermühlen). Fahrt mit der RhB nach Poschiavo. Übernachtung im Hotel.

Mittwoch: Führung in Poschiavo; Nachmittag offen, evtl. fak. Alternativangebote: Museo Poschiavino & Casa Tomé; Aino (vorindustrielle Handwerksbetriebe); Casa Console (Kunstsammlung 19. Jh.); Hallenbad oder Wanderung, zweite Hotel-Übernachtung.

Donnerstag: Fahrt mit Bahn und Postauto über Brusio nach Viano. Auf dem Schmugglerpfad über La Dogana-Palü-Roncaiola nach Tirano (knapp 3h); Einblicke in «Export 2», eine hoch rentable Schmuggelindustrie, die bis in die 70er-Jahre Bestand hatte. Verpflegung aus dem Rucksack. Individuelles «Sightseeing»: Altstadt, Weinbar, Pöschtele ...16.07h Rückreise, 21.22h Ankunft Zürich HB

**Ausrüstung:** Wanderausrüstung.

**Unterkunft/Verpflegung:** Hotel Semadeni Poschiavo HP

**Kosten:** Fr. 300; ca. je nach Zimmer. Basis HP, ÖV Halbtax

**Anmeldung:** Internet bis 30. April 2022

**Auskunft:** Tourenleiterin



evil eye

true  
sport  
eyewear



evileye.com

Made in  
Austria

NEUKOM  OPTIK AG

Eidg. dipl.  
Optikermeister  
Zentrum Frohwies  
8330 Pfäffikon ZH  
Tel. 044 950 27 77  
neukom-optik.ch



kom



# Adressverzeichnis der Tourenleiterinnen und Tourenleiter



Name Vorname	Adresse	Telefon Email
Corinne Aeschbacher	Drusbergstrasse 3 8610 Uster	076 434 86 75 / 044 940 86 75 corinne.aeschbacher@hispeed.ch
Priska Bretscher	Im Werk 7 8610 Uster	076 376 66 13 / 043 288 52 02 p.hubsch@sunrise.ch
Walter Diefenbacher	Wermatswilerstrasse 5 8610 Uster	079 203 76 43 / 044 940 92 88 walter.diefenbacher@bluewin.ch
Hansruedi Furrer	Steinen 11 8492 Wila	079 326 28 38 / 052 385 37 18 hrf@bluewin.ch
Daniela Hasler	Alvierstrasse 35 7324 Vilters	079 506 73 44 / 081 740 63 93 danielahasler@gmx.ch
Dominik Hasler	Alvierstrasse 35 7324 Vilters	076 461 61 77 / 081 740 63 93 poweri8887@gmail.com
Jörg Helen	Kreuzgasse 627 3758 Latterbach	076 579 76 59 info@activetours.ch
Stefan Imholz	Ziegelhüttenstrasse 6 8335 Hittnau	079 734 95 64 ste.imholz@bluewin.ch
Isabel Keller	Albisriederstrasse 334 8047 Zürich	079 505 97 43 isa.keller@gmx.ch
Sven Keller	Tablat 1536 8492 Wila	079 231 51 40 / 052 394 21 00 kellerpower@bluewin.ch
Rolf Meili	Hinwilerstrasse 44 8626 Ottikon	079 396 30 32 r.meili@ggaweb.ch
André Meyer	Wabergstrasse 3 8345 Adetswil	076 280 09 73 andre@skistylr.ch
Susan Nüssli	Schönbüelstrasse 30 8330 Pfäffikon	079 709 16 02 / 044 954 26 15 susan.nuessli@bluewin.ch
Urs Nett	Hinwilerstrasse 208 8626 Ottikon	079 829 96 66 / 043 833 94 00 urs.nett@bluewin.ch
Klaus Portmann	Höhenstrasse 126 8340 Hinwil	079 215 01 77 k_portmann@bluewin.ch



Name Vorname	Adresse	Telefon Email
Kurt Schäfer	Morgenrainstrasse 15 8620 Wetzikon	079 565 38 51 / 044 930 19 61 kurt.schaefer@bluewin.ch
Mark Schuppli	Albisriederstrasse 334 8047 Zürich	079 287 27 29 / 044 200 77 46 mark.schuppli@bluewin.ch
Kathrin Schwarz	Usterstrasse 57 8308 Illnau	079 509 25 39 schwarz.kathrin@gmx.net
Andreas Senn	Eggstrasse 107 8498 Gibswil-Ried	079 635 19 78 / 055 245 16 64 bee_senn@yahoo.de
Bernie Senn	Im Rigiblick 27 8623 Wetzikon	079 536 99 21 bernie.senn.bs@gmail.com
Kathrin Senn	Im Rigiblick 27 8623 Wetzikon	078 821 08 99 sennkathrin@gmail.com
Regula Senn	Burgstrasse 122 8408 Winterthur	078 623 70 22 raegisenn@hotmail.com
Andy Steingruber	Fizeira 3 7477 Filisur	079 702 16 30 steingruberandy@bluemail.ch
Yvonne Uttinger	am Binzikerbach 11 8627 Grüningen	079 769 06 89 / 044 935 20 01 yvonne.uttinger@bluemail.ch
Hermann Weber	Talweg 93 8610 Uster	079 380 22 85 / 052 354 27 64 maeniweber@hispeed.ch
Willy Wiedmer	Kirchacherstrasse 7 8608 Bubikon	079 447 66 62 / 055 243 34 63 willy@wiedmer.ch



**SAC Hörnli**  
Züri Oberland

## Erscheinungsdaten Bulletin

Ausgabe	Zeitraum Touren	Eingabeschluss	Versand
Nr. 106 Sommer	19. Juni - 21. August 2022	11. April 2022	Mitte Mai
Nr. 107 Herbst	22. August - 31. Dezember 2022	13. Juni 2022	Mitte Juli
Nr. 108 Winter	1. Januar - 13. März 2023	7. November 2022	Mitte Dez.
Nr. 109 Frühling	14. März - 18. Juni 2023	8. Januar 2023	Mitte Feb.

# Alp Scheidegg

seit 1926



[www.alpscheidegg.ch](http://www.alpscheidegg.ch)



**24'285**  
**SCHRITTE**

**1**  
**BANK**

Wir unterstützen den Sport in der Region.

**BANK** **avera**

Wir verstehen uns.